

# Orientační plán

## Objekt

Město: D-01257 Dresden

Ulice: Straße des 17. Juni 13-15



## přízemí

# InterCora

www.intercora.cz

### Základní údaje

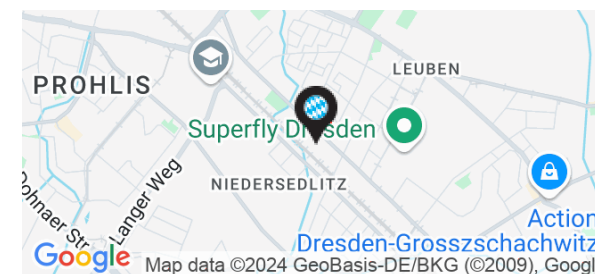
celková plocha centra: 1 500 m<sup>2</sup>

### adresa:

město: D-01257 Dresden

ulice: Straße des 17. Juni 13-15

gps: 51,0055 ; 13,8201



# Orientační plán

## Objekt

**Město:** D-01257 Dresden

**Ulice:** Straße des 17. Juni 13-15

# InterCora

www.intercora.cz

## Nájemní prostory

ID	PLOCHA	NÁJEMCE	STAV
<b>Přízemí</b>			
1	1 000 m <sup>2</sup>	Sklad	obsazeno
2	500 m <sup>2</sup>	Werbefirma	obsazeno

### Základní údaje

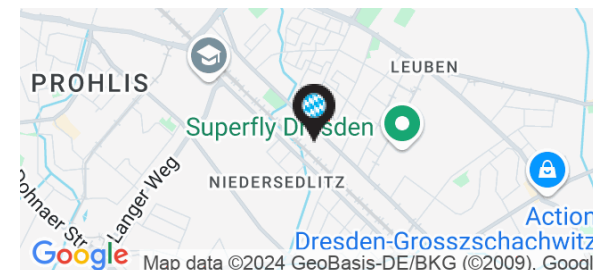
celková plocha centra: 1 500 m<sup>2</sup>

### adresa:

**město:** D-01257 Dresden

**ulice:** Straße des 17. Juni 13-15

**gps:** 51,0055 ; 13,8201



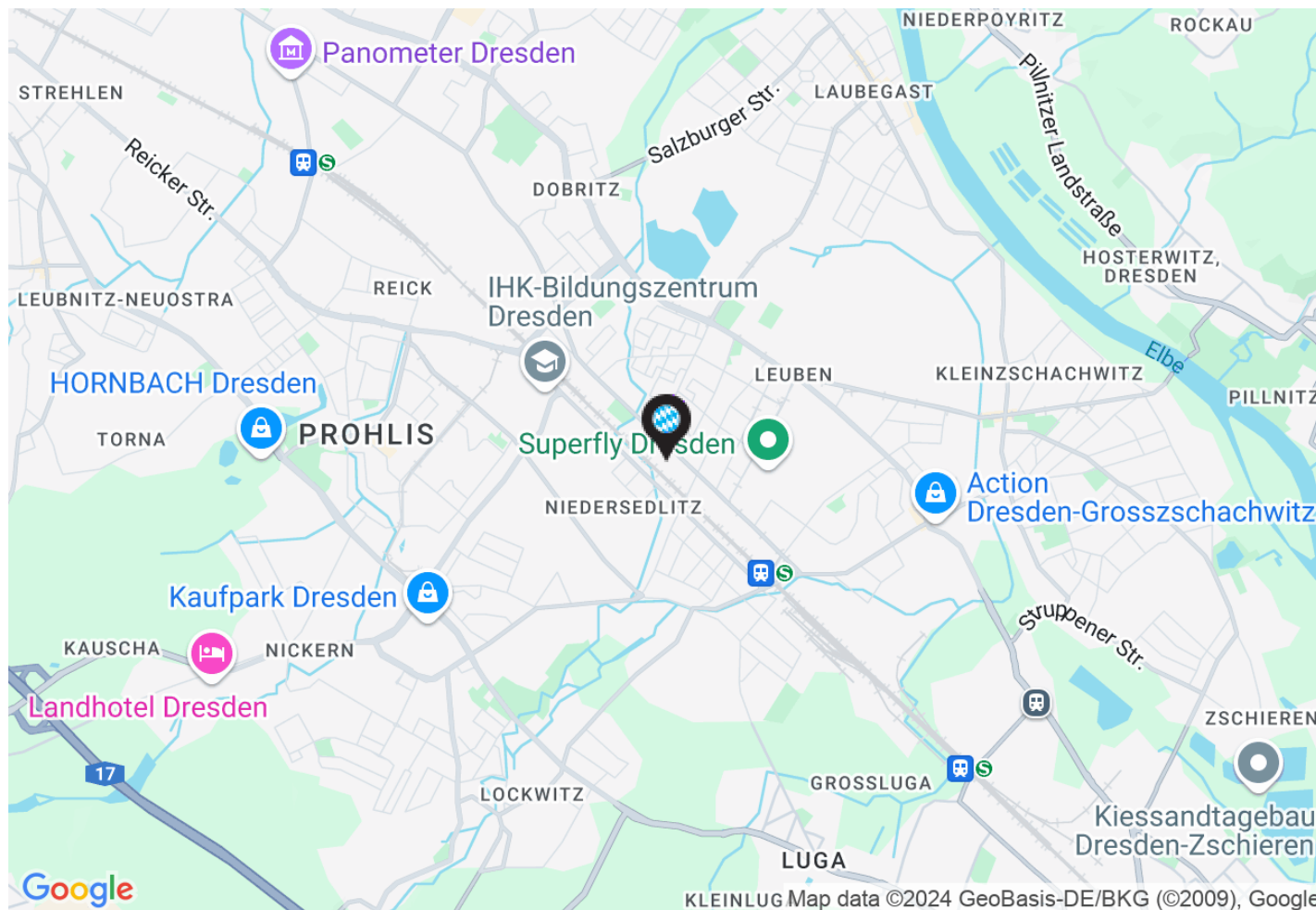
# Orientační plán

## Objekt

**Město:** D-01257 Dresden

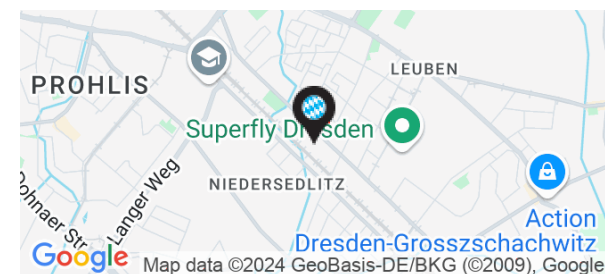
**Ulice:** Straße des 17. Juni 13-15

## Mapa - silniční



**Základní údaje**  
celková plocha centra: 1 500 m<sup>2</sup>

**adresa:**  
město: D-01257 Dresden  
ulice: Straße des 17. Juni 13-15  
gps: 51,0055 ; 13,8201



# Orientační plán

## Objekt

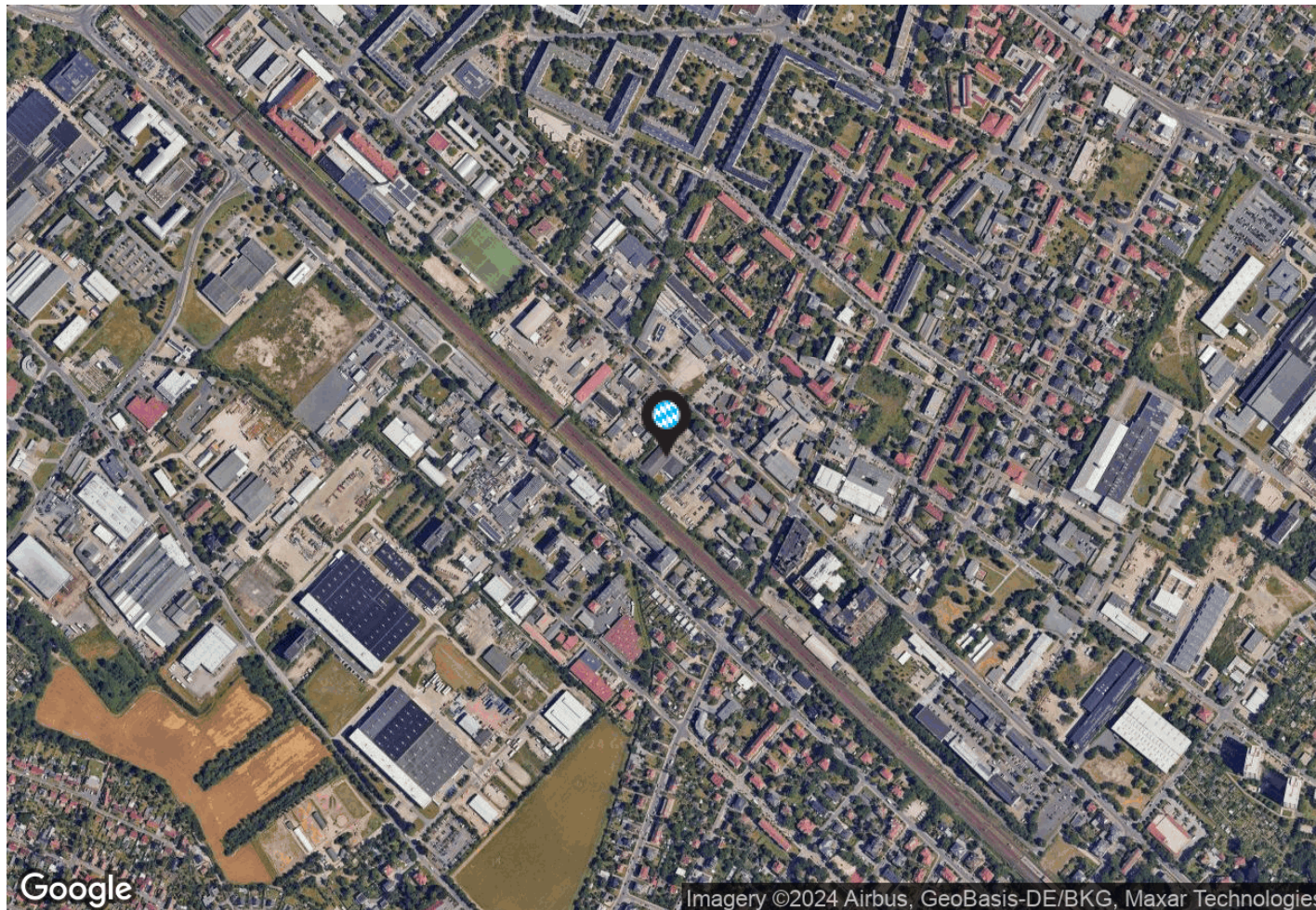
**Město:** D-01257 Dresden

**Ulice:** Straße des 17. Juni 13-15

# InterCora

www.intercora.cz

## Mapa - letecký snímek



### Základní údaje

celková plocha centra: 1 500 m<sup>2</sup>

### adresa:

**město:** D-01257 Dresden

**ulice:** Straße des 17. Juni 13-15

**gps:** 51,0055 ; 13,8201

