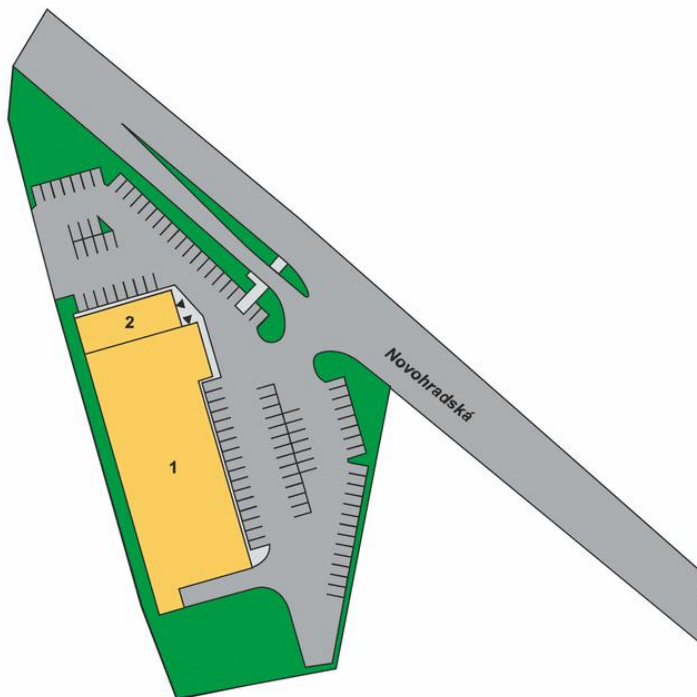


Orientační plán

Penny Market

Město: České Budějovice

Ulice: Novohradská



přízemí

InterCora

www.intercora.cz

Základní údaje

potraviny: Penny Market

celková plocha centra: 1 722 m²

provozovaná plocha centra: 1 722 m²

dokončení stavby: 5.9.2008

adresa:

město: České Budějovice

ulice: Novohradská

gps: 48,9547 ; 14,4974



Orientační plán

Penny Market

Město: České Budějovice

Ulice: Novohradská

Nájemní prostory

ID	PLOCHA	NÁJEMCE	STAV
Přízemí			
1	1 513 m ²	Penny Market	obsazeno
2	209 m ²	Pizzeria	obsazeno

InterCora

www.intercora.cz

Základní údaje

potraviny: Penny Market

celková plocha centra: 1 722 m²

provozovaná plocha centra: 1 722 m²

dokončení stavby: 5.9.2008

adresa:

město: České Budějovice

ulice: Novohradská

gps: 48,9547 ; 14,4974



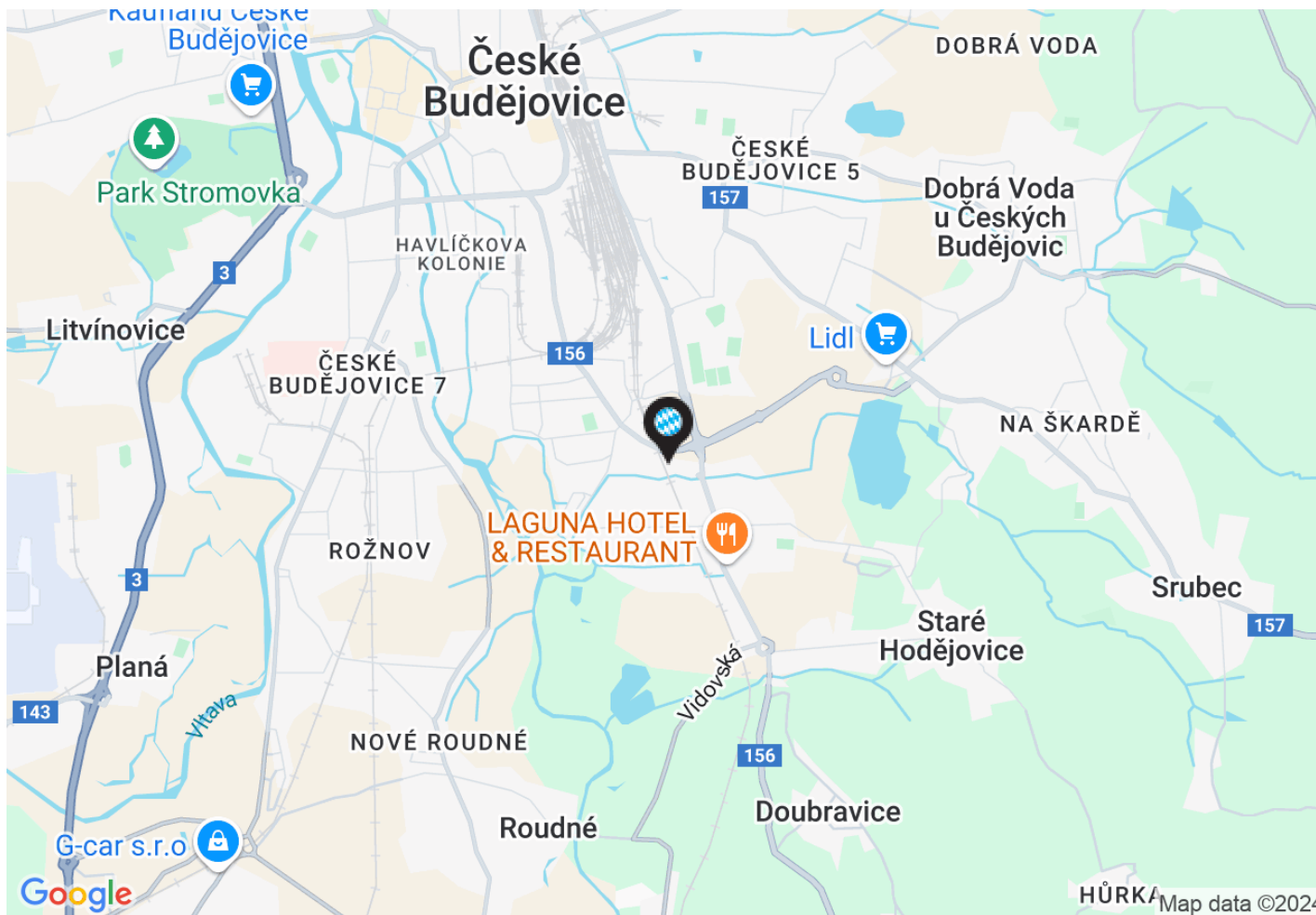
Orientační plán

Penny Market

Město: České Budějovice

Ulice: Novohradská

Mapa - silniční



Základní údaje

potraviny: Penny Market

celková plocha centra: 1 722 m²

provozovaná plocha centra: 1 722 m²

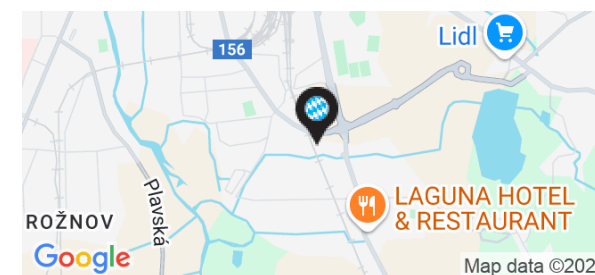
dokončení stavby: 5.9.2008

adresa:

město: České Budějovice

ulice: Novohradská

gps: 48,9547 ; 14,4974



Orientační plán

Penny Market


Město: České Budějovice

Ulice: Novohradská

InterCora

www.intercora.cz

Mapa - letecký snímek



Základní údaje

potraviny: Penny Market

celková plocha centra: 1 722 m²

provozovaná plocha centra: 1 722 m²

dokončení stavby: 5.9.2008

adresa:

město: České Budějovice

ulice: Novohradská

gps: 48,9547 ; 14,4974

