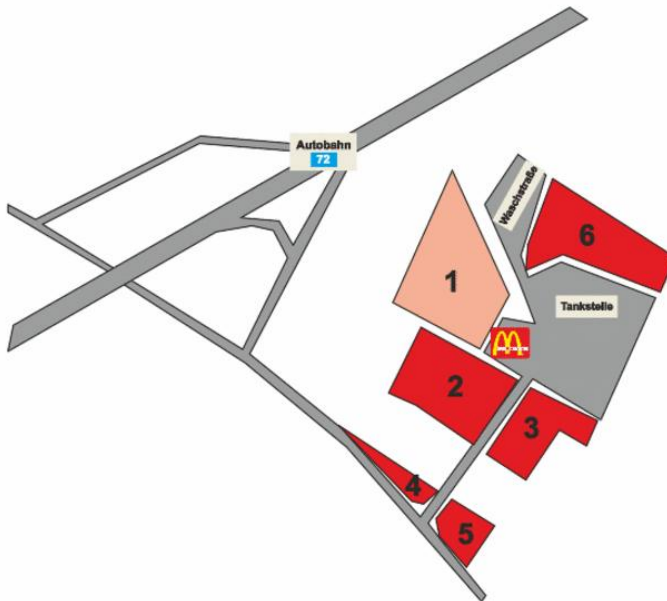


Orientační plán

Pozemky

Město: D-08134 Härtensdorf

Ulice: A72



přízemí

InterCora

www.intercora.cz

Základní údaje

celková plocha pozemku: 104 466 m²

provozovaná plocha centra: 73 201 m²


plocha k pronájmu: 73 201 m²

adresa:

město: D-08134 Härtensdorf

ulice: A72

gps: 50,67985 ; 12,5910



Orientační plán

Pozemky

Město: D-08134 Härtensdorf

Ulice: A72

Nájemní prostory

ID	PLOCHA	NÁJEMCE	STAV
Přízemí			
1	31 265 m ²	Prodáno	prodáno
2	21 993 m ²	Grundstück zur Vermietung oder zum Verkauf	k pronájmu
3	13 889 m ²	Grundstück zur Vermietung oder zum Verkauf	k pronájmu
4	4 730 m ²	Grundstück zur Vermietung oder zum Verkauf	k pronájmu
5	6 402 m ²	Grundstück zur Vermietung oder zum Verkauf	k pronájmu
6	26 187 m ²		k pronájmu

Základní údaje


celková plocha pozemku: 104 466 m²
provozovaná plocha centra: 73 201 m²
plocha k pronájmu: 73 201 m²

adresa:

město: D-08134 Härtensdorf

ulice: A72

gps: 50,67985 ; 12,5910



Orientační plán

Pozemky

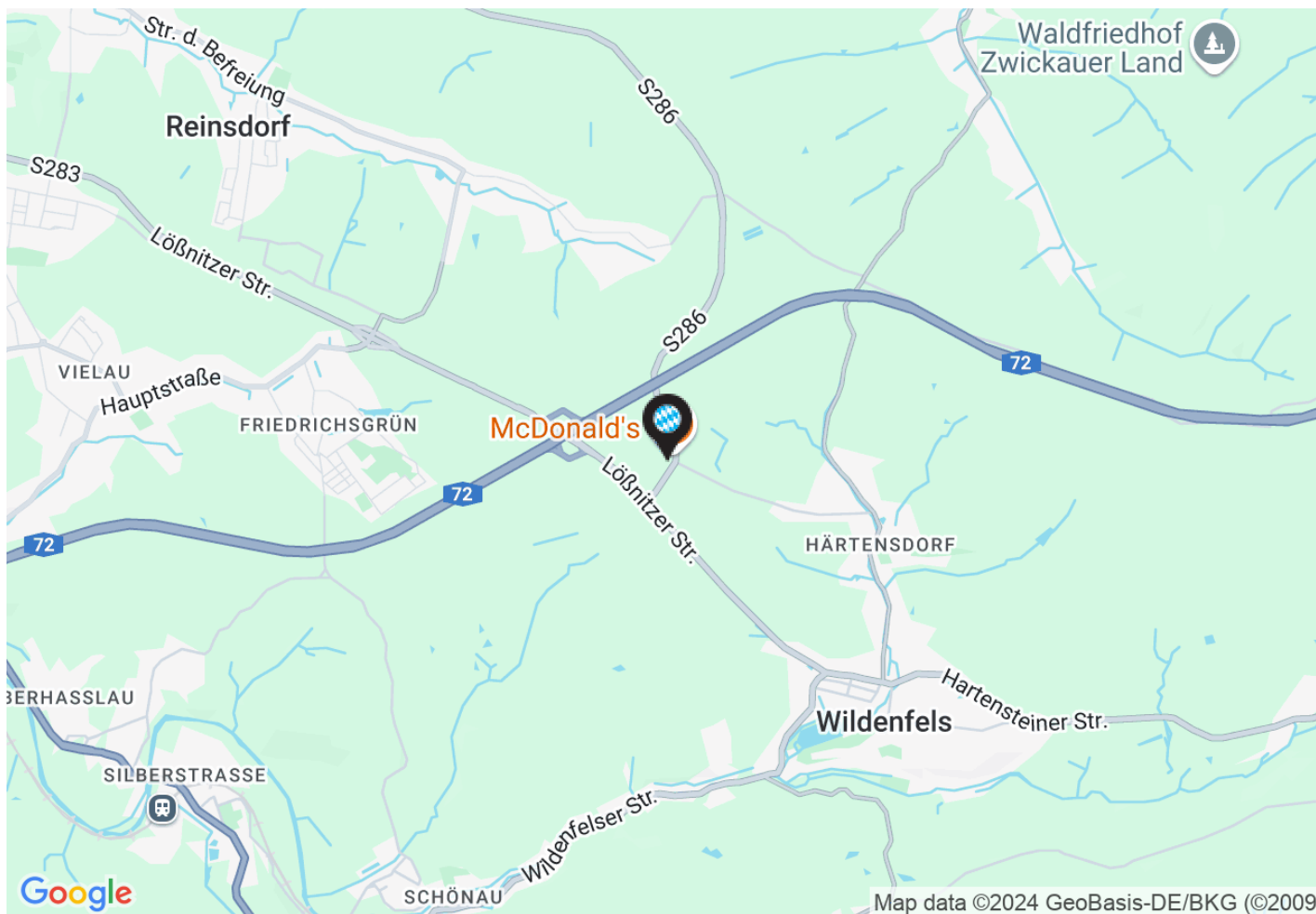
Město: D-08134 Härtensdorf

Ulice: A72

InterCora

www.intercora.cz

Mapa - silniční



Základní údaje

celková plocha pozemku: 104 466 m²
provozovaná plocha centra: 73 201 m²
plocha k pronájmu: 73 201 m²

adresa:

město: D-08134 Härtensdorf

ulice: A72

gps: 50,67985 ; 12,5910



Orientační plán

Pozemky

Město: D-08134 Härtensdorf

Ulice: A72

Mapa - letecký snímek



InterCora

www.intercora.cz

Základní údaje

celková plocha pozemku: 104 466 m²
provozovaná plocha centra: 73 201 m²
plocha k pronájmu: 73 201 m²

adresa:

město: D-08134 Härtensdorf
ulice: A72
gps: 50,67985 ; 12,5910

