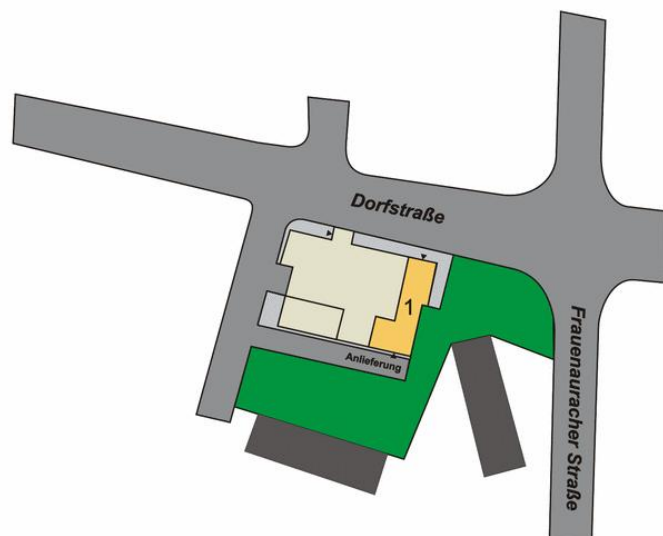


# Orientační plán

## Obchodní centrum

**Město:** D-91056 Erlangen-Büchenbach

**Ulice:** Dorfstraße 56



## přízemí

# InterCora

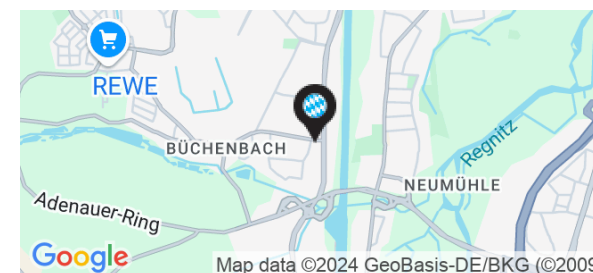
www.intercora.cz

### Základní údaje

**potraviny:** Fachmarktzentrum  
**celková plocha centra:** 376 m<sup>2</sup>  
**provozovaná plocha centra:** 376 m<sup>2</sup>

### adresa:

**město:** D-91056 Erlangen-Büchenbach  
**ulice:** Dorfstraße 56  
**gps:** 49,5896 ; 10,9687



# Orientační plán

## Obchodní centrum

**Město:** D-91056 Erlangen-Büchenbach

**Ulice:** Dorfstraße 56

# InterCora

www.intercora.cz

## Nájemní prostory

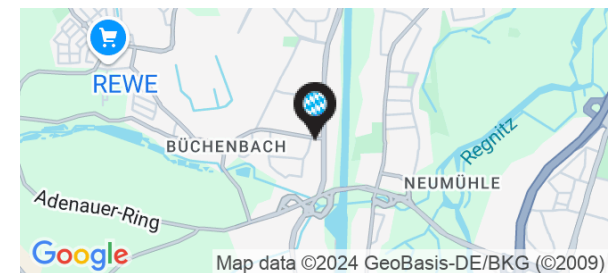
ID	PLOCHA	NÁJEMCE	STAV
<b>Přízemí</b>			
1	376 m <sup>2</sup>	Potraviny	obsazeno

### Základní údaje

**potraviny:** Fachmarktzentrum  
**celková plocha centra:** 376 m<sup>2</sup>  
**provozovaná plocha centra:** 376 m<sup>2</sup>

### adresa:

**město:** D-91056 Erlangen-Büchenbach  
**ulice:** Dorfstraße 56  
**gps:** 49,5896 ; 10,9687



# Orientační plán

## Obchodní centrum

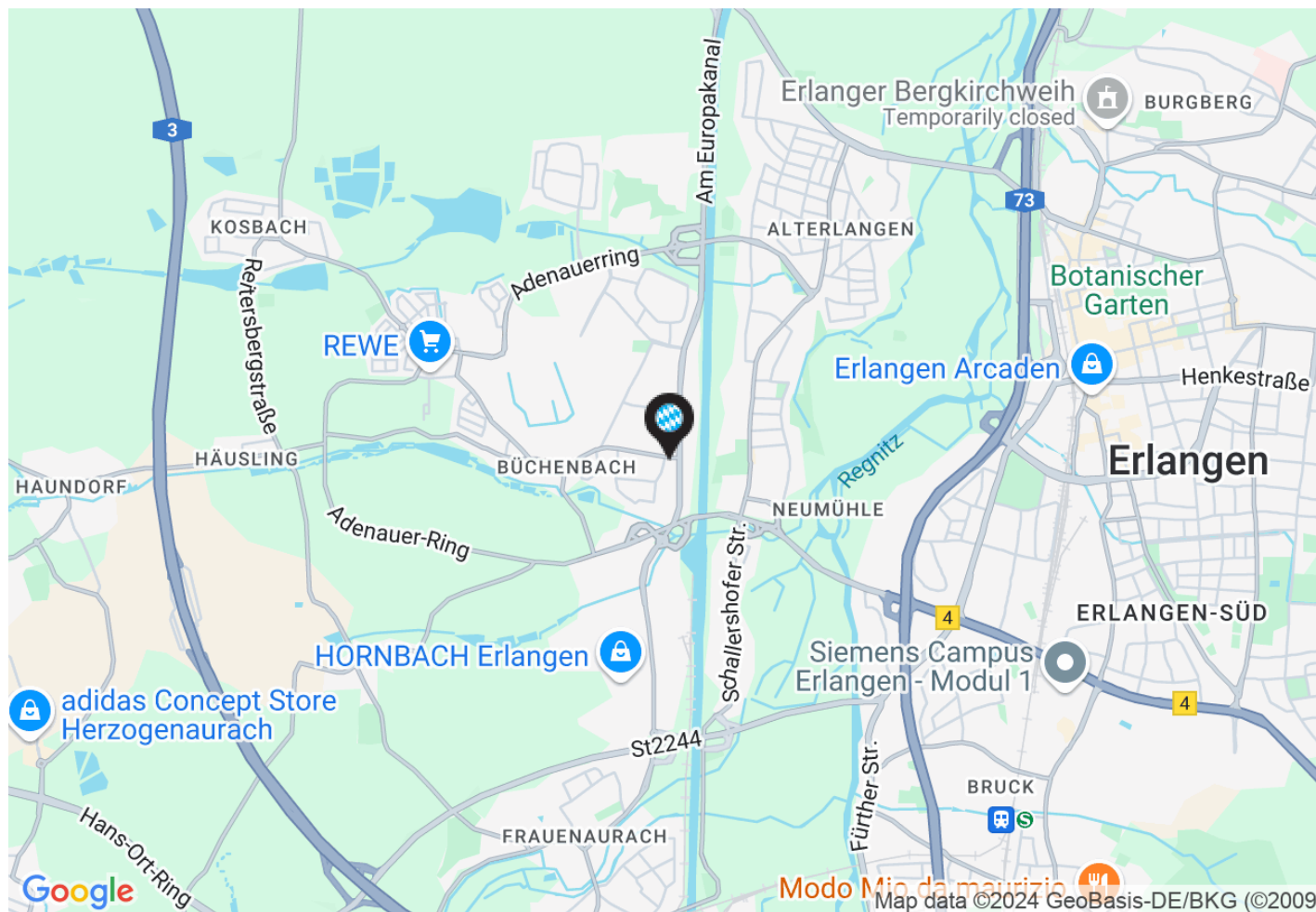
**Město:** D-91056 Erlangen-Büchenbach

**Ulice:** Dorfstraße 56

# InterCora

www.intercora.cz

## Mapa - silniční

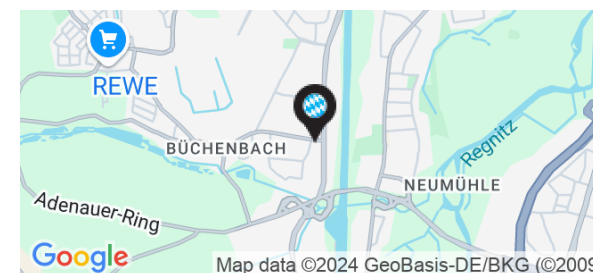


### Základní údaje

**potraviný:** Fachmarktzentrum  
**celková plocha centra:** 376 m<sup>2</sup>  
**provozovaná plocha centra:** 376 m<sup>2</sup>

### adresa:

**město:** D-91056 Erlangen-Büchenbach  
**ulice:** Dorfstraße 56  
**gps:** 49,5896 ; 10,9687



# Orientační plán

## Obchodní centrum

**Město:** D-91056 Erlangen-Büchenbach

**Ulice:** Dorfstraße 56

# InterCora

www.intercora.cz

## Mapa - letecký snímek



### Základní údaje

**potraviny:** Fachmarktzentrum  
**celková plocha centra:** 376 m<sup>2</sup>  
**provozovaná plocha centra:** 376 m<sup>2</sup>

### adresa:

**město:** D-91056 Erlangen-Büchenbach  
**ulice:** Dorfstraße 56  
**gps:** 49,5896 ; 10,9687

