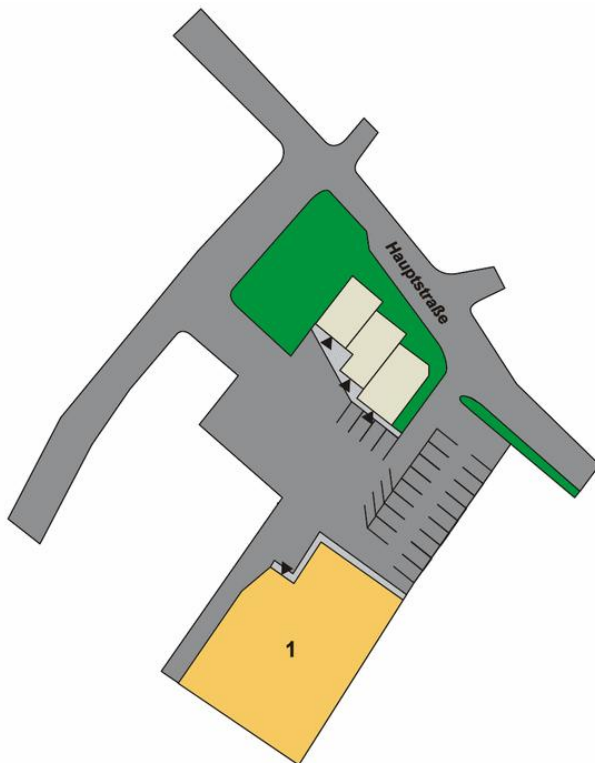


Orientační plán

Obchodní centrum

Město: D-36266 Heringen / Werra

Ulice: Hauptstraße 28-32



přízemí

InterCora

www.intercora.cz

Základní údaje

potraviny: Fachmarktzentrum
celková plocha centra: 1 453 m²
provozovaná plocha centra: 1 453 m²

adresa:

město: D-36266 Heringen / Werra
ulice: Hauptstraße 28-32
gps: 50,888087 ; 10,008822



Orientační plán

Obchodní centrum

Město: D-36266 Heringen / Werra

Ulice: Hauptstraße 28-32

InterCora

www.intercora.cz

Nájemní prostory

ID	PLOCHA	NÁJEMCE	STAV
Přízemí			
1	1 453 m ²	Thomas Philipps - Markt	obsazeno

Základní údaje

potraviny: Fachmarktzentrum
celková plocha centra: 1 453 m²
provozovaná plocha centra: 1 453 m²

adresa:

město: D-36266 Heringen / Werra
ulice: Hauptstraße 28-32
gps: 50,888087 ; 10,008822



Orientační plán

Obchodní centrum

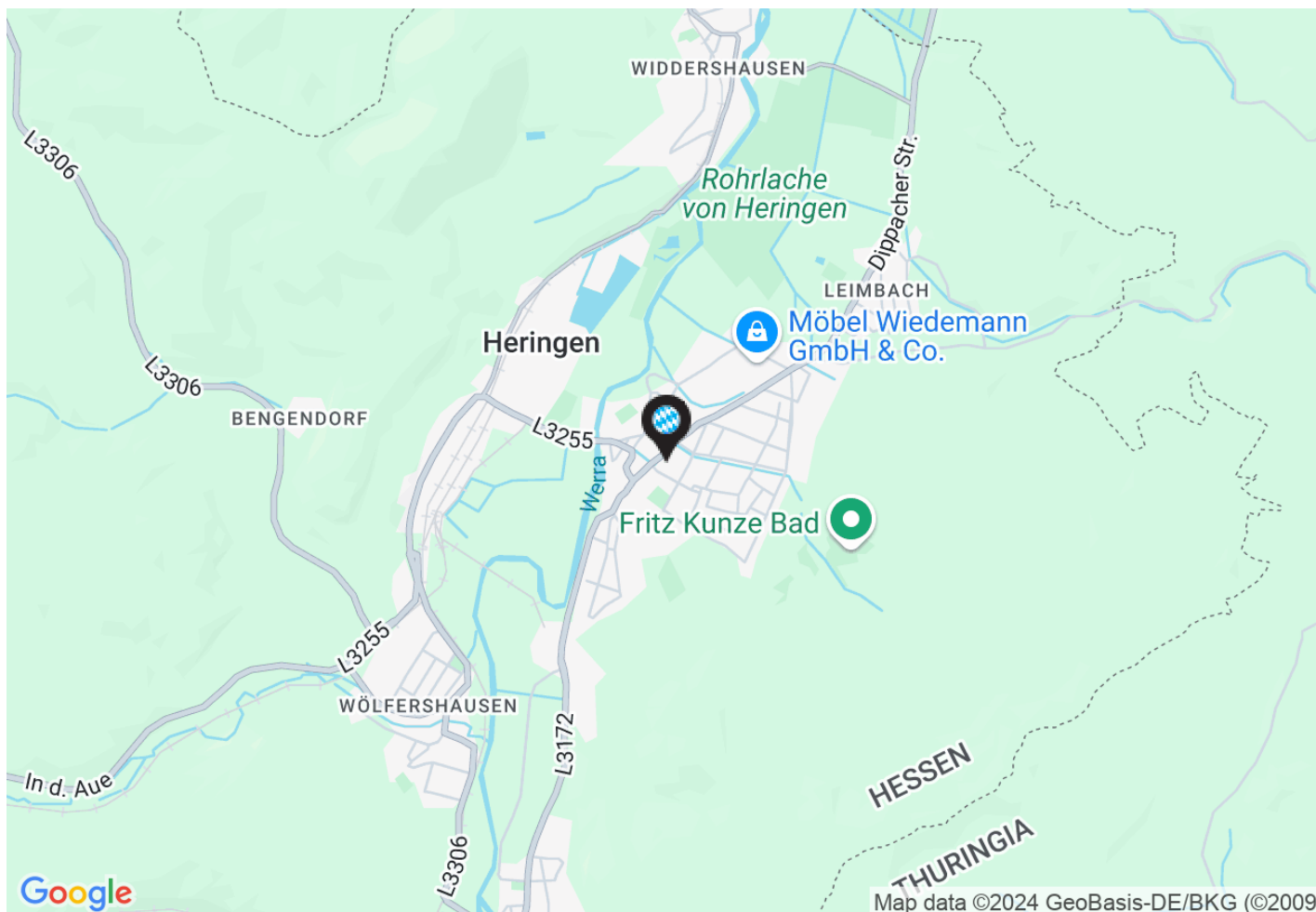
Město: D-36266 Heringen / Werra

Ulice: Hauptstraße 28-32

InterCora

www.intercora.cz

Mapa - silniční



Základní údaje

potraviny: Fachmarktzentrum
celková plocha centra: 1 453 m²
provozovaná plocha centra: 1 453 m²

adresa:

město: D-36266 Heringen / Werra
ulice: Hauptstraße 28-32
gps: 50,888087 ; 10,008822



Orientační plán

Obchodní centrum


Město: D-36266 Heringen / Werra

Ulice: Hauptstraße 28-32

InterCora

www.intercora.cz

Mapa - letecký snímek



Základní údaje

potraviný: Fachmarktzentrum
celková plocha centra: 1 453 m²
provozovaná plocha centra: 1 453 m²

adresa:

město: D-36266 Heringen / Werra
ulice: Hauptstraße 28-32
gps: 50,888087 ; 10,008822

