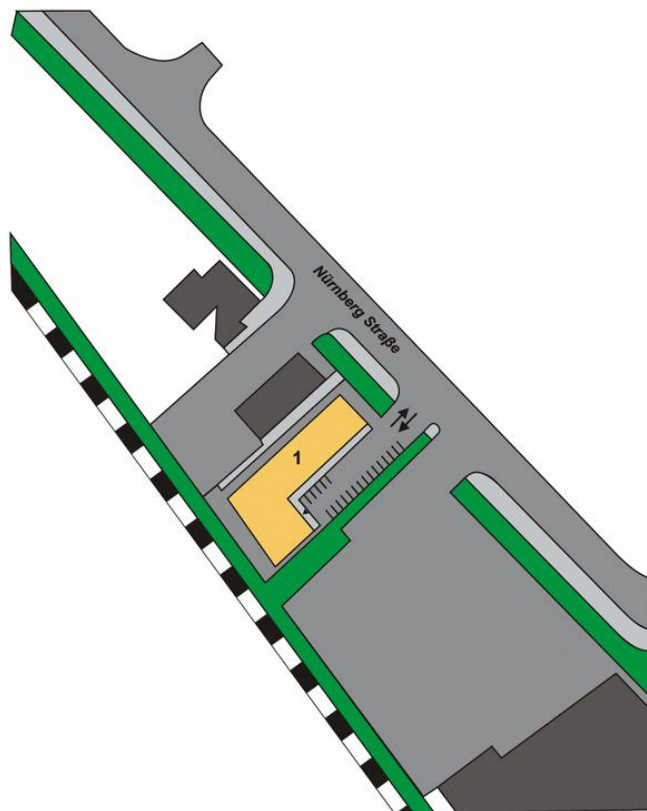


Orientační plán

Obchodní centrum

Město: D-96050 Bamberg

Ulice: Nürnberger Strasse 164



přízemí

InterCora

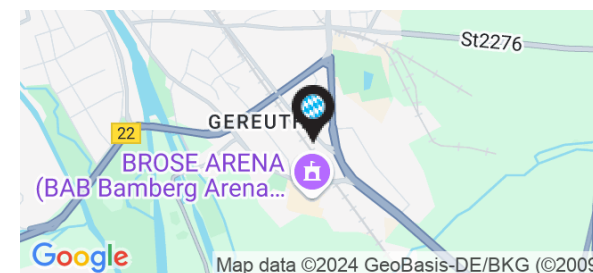
www.intercora.cz

Základní údaje

potraviny: Fachmarktzentrum
celková plocha centra: 950 m²
provozovaná plocha centra: 950 m²

adresa:

město: D-96050 Bamberg
ulice: Nürnberger Strasse 164
gps: 49,8826 ; 10,9205



Orientační plán

Obchodní centrum

Město: D-96050 Bamberg

Ulice: Nürnberger Strasse 164

InterCora

www.intercora.cz

Nájemní prostory

ID	PLOCHA	NÁJEMCE	STAV
Přízemí			
1	950 m ²	Italienisch Lebensmittelmarket	obsazeno

Základní údaje

potraviny: Fachmarktzentrum

celková plocha centra: 950 m²

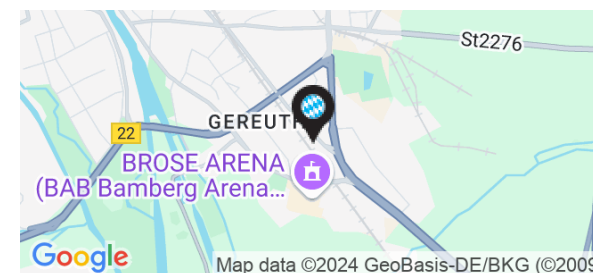
provozovaná plocha centra: 950 m²

adresa:

město: D-96050 Bamberg

ulice: Nürnberger Strasse 164

gps: 49,8826 ; 10,9205



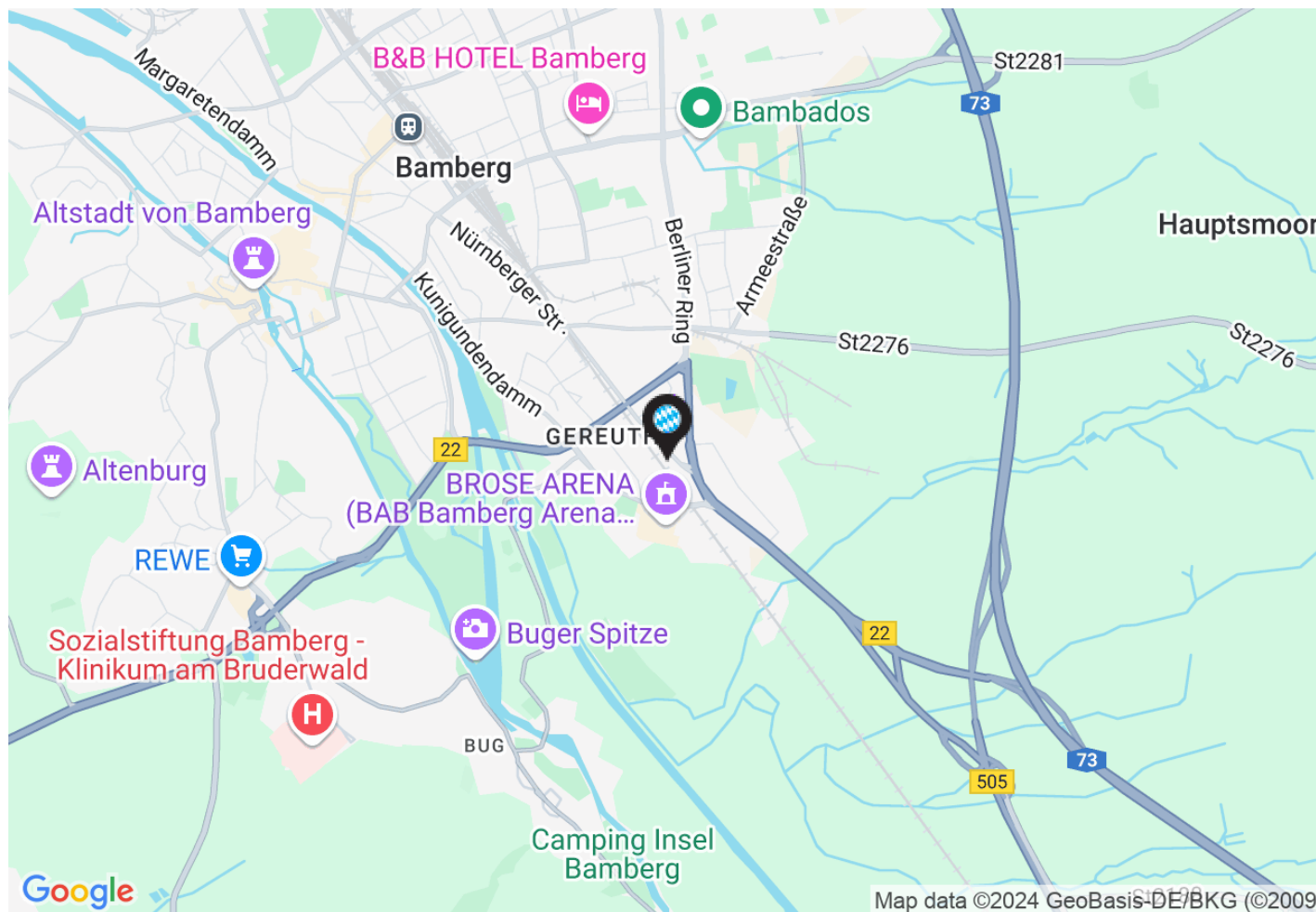
Orientační plán

Obchodní centrum

Město: D-96050 Bamberg

Ulice: Nürnberger Strasse 164

Mapa - silniční



Základní údaje

potraviny: Fachmarktzentrum

celková plocha centra: 950 m²

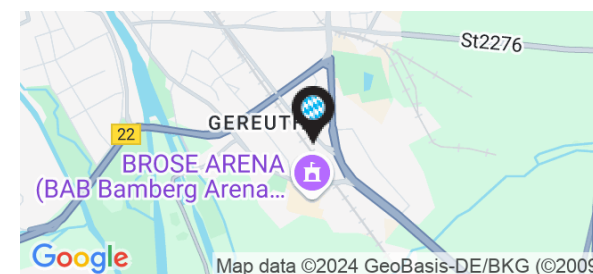
provozovaná plocha centra: 950 m²

adresa:

město: D-96050 Bamberg

ulice: Nürnberger Strasse 164

gps: 49,8826 ; 10,9205



Orientační plán

Obchodní centrum

Město: D-96050 Bamberg

Ulice: Nürnberger Strasse 164

Mapa - letecký snímek



InterCora

www.intercora.cz

Základní údaje

potraviny: Fachmarktzentrum
celková plocha centra: 950 m²
provozovaná plocha centra: 950 m²

adresa:

město: D-96050 Bamberg
ulice: Nürnberger Strasse 164
gps: 49,8826 ; 10,9205

