

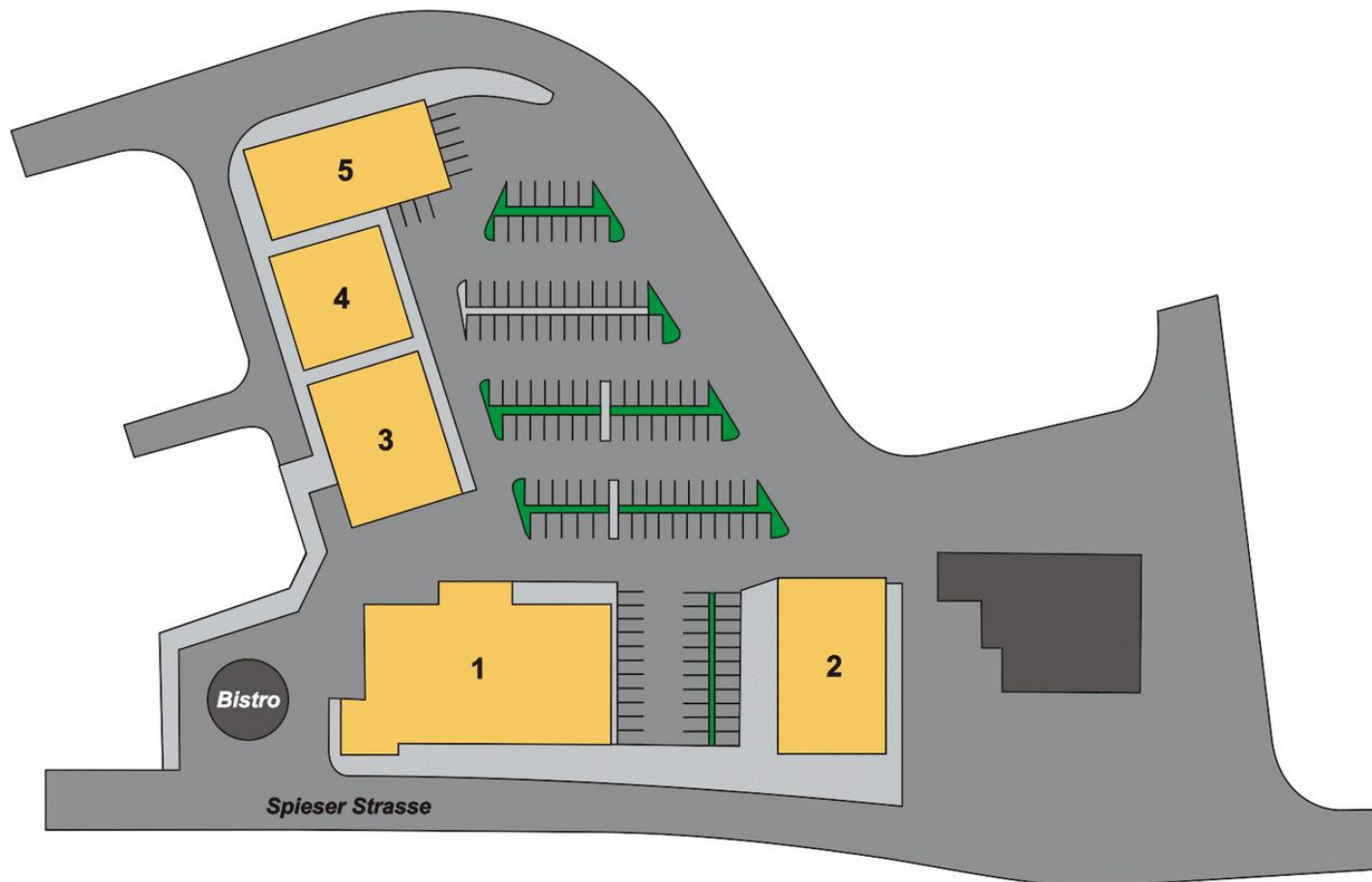
Orientační plán

Obchodní centrum

Město: Neunkirchen

Ulice: An der alten Zieglei 3-11

přízemí



InterCora

www.intercora.cz

Základní údaje

potraviny: Penny

celková plocha centra: 3 770 m²

provozovaná plocha centra: 3 770 m²

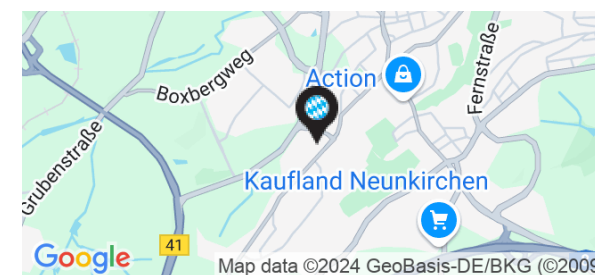
adresa:

město: Neunkirchen

ulice: An der alten Zieglei 3-11

poč. obyvatel: 48 330

gps: 49,335865 ; 7,173813



Orientační plán

Obchodní centrum

Město: Neunkirchen

Ulice: An der alten Zieglei 3-11

InterCora

www.intercora.cz

Nájemní prostory

ID	PLOCHA	NÁJEMCE	STAV
Přízemí			
1	1 500 m ²	Penny Market	obsazeno
2	570 m ²	KIK - Textil	obsazeno
3	920 m ²	Tedi	obsazeno
4	440 m ²	Fachmarkt	obsazeno
5	340 m ²	Getränkemarkt	obsazeno

Základní údaje

potraviny: Penny

celková plocha centra: 3 770 m²

provozovaná plocha centra: 3 770 m²

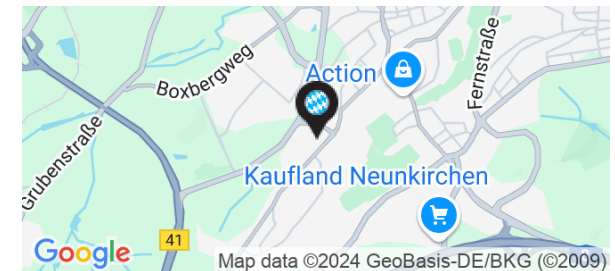
adresa:

město: Neunkirchen

ulice: An der alten Zieglei 3-11

poč. obyvatel: 48 330

gps: 49,335865 ; 7,173813



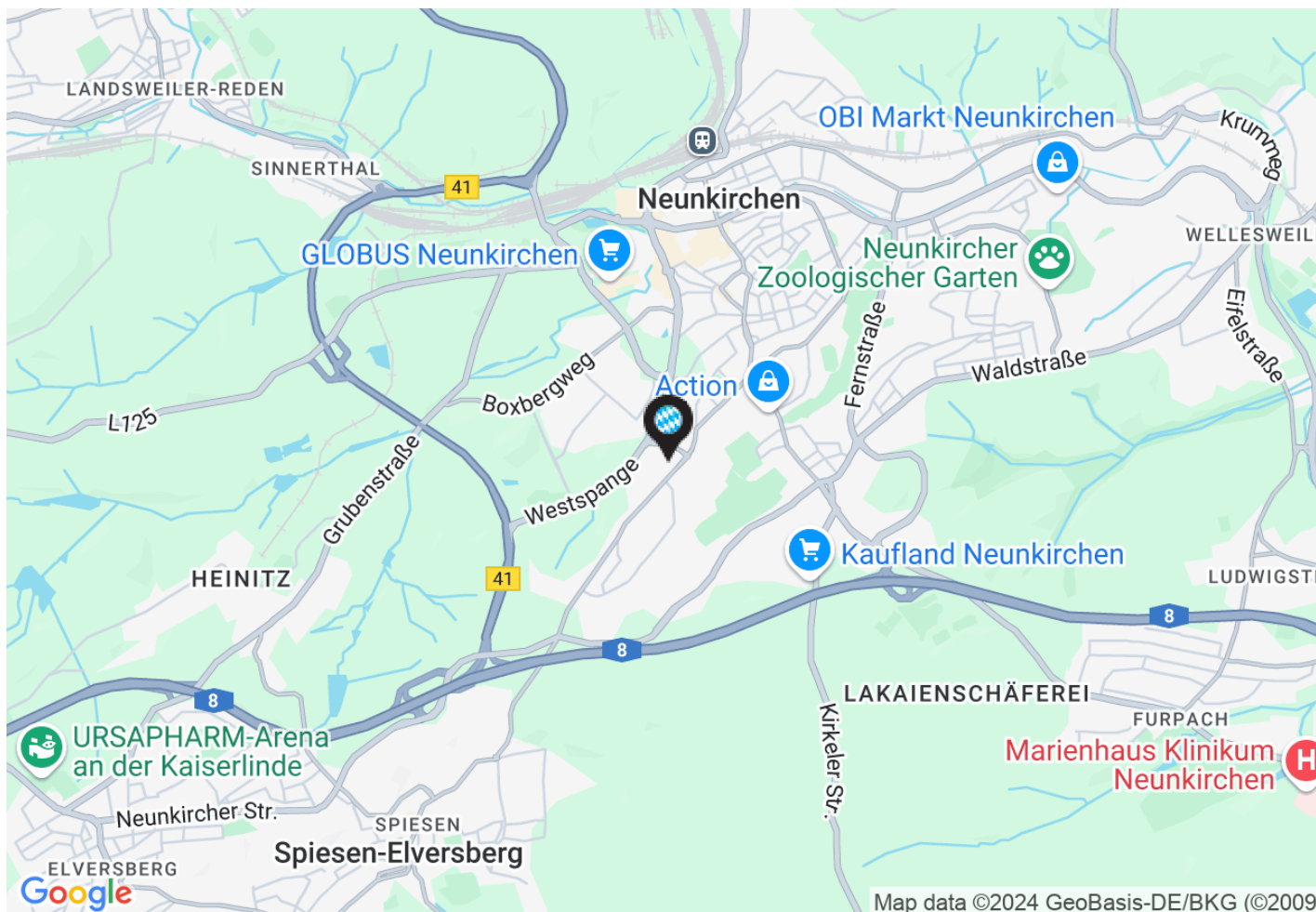
Orientační plán

Obchodní centrum

Město: Neunkirchen

Ulice: An der alten Zieglei 3-11

Mapa - silniční



Základní údaje

potraviný: Penny

celková plocha centra: 3 770 m²

provozovaná plocha centra: 3 770 m²

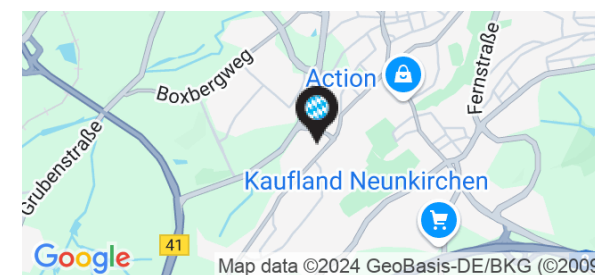
adresa:

město: Neunkirchen

ulice: An der alten Zieglei 3-11

poč. obyvatel: 48 330

gps: 49,335865 ; 7,173813



Orientační plán

Obchodní centrum

Město: Neunkirchen

Ulice: An der alten Zieglei 3-11

Mapa - letecký snímek



InterCora

www.intercora.cz

Základní údaje

potraviný: Penny

celková plocha centra: 3 770 m²

provozovaná plocha centra: 3 770 m²

adresa:

město: Neunkirchen

ulice: An der alten Zieglei 3-11

poč. obyvatel: 48 330

gps: 49,335865 ; 7,173813

