

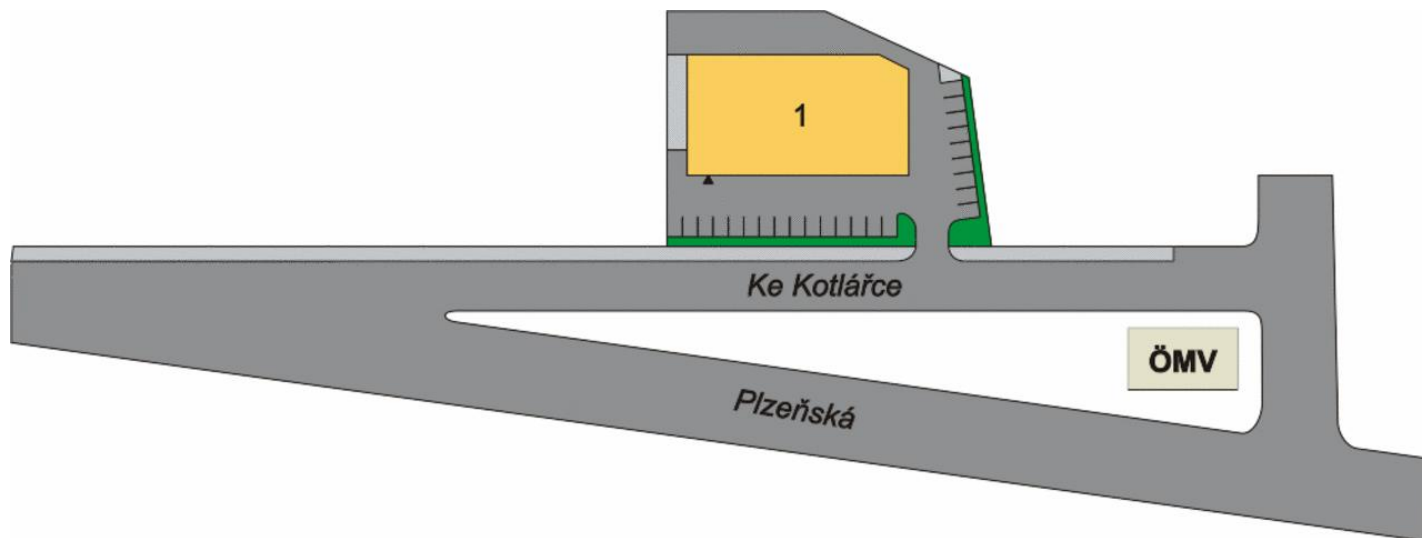
Orientační plán

Best Drive

Město: Praha

Ulice: Ke Kotlářce

přízemí



InterCora

www.intercora.cz

Základní údaje

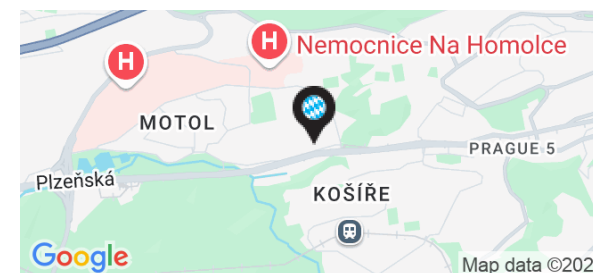
celková plocha centra: 924 m²
provozovaná plocha centra: 924 m²
dokončení stavby: 5.11.2007

adresa:

město: Praha

ulice: Ke Kotlářce

gps: 50,07 ; 14,3588



Orientační plán

Best Drive

Město: Praha

Ulice: Ke Kotlářce

InterCora

www.intercora.cz

Nájemní prostory

| ID | PLOCHA | NÁJEMCE | STAV |
|---------|--------------------|------------|----------|
| Přízemí | | | |
| 1 | 924 m ² | Best Drive | obsazeno |

Základní údaje

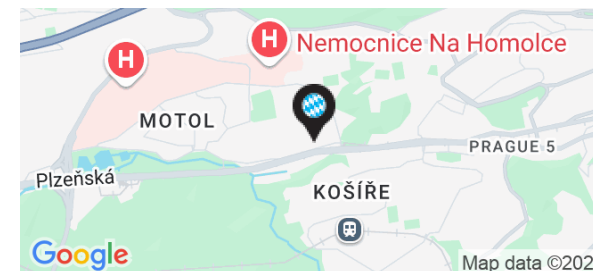
celková plocha centra: 924 m²
provozovaná plocha centra: 924 m²
dokončení stavby: 5.11.2007

adresa:

město: Praha

ulice: Ke Kotlářce

gps: 50,07 ; 14,3588



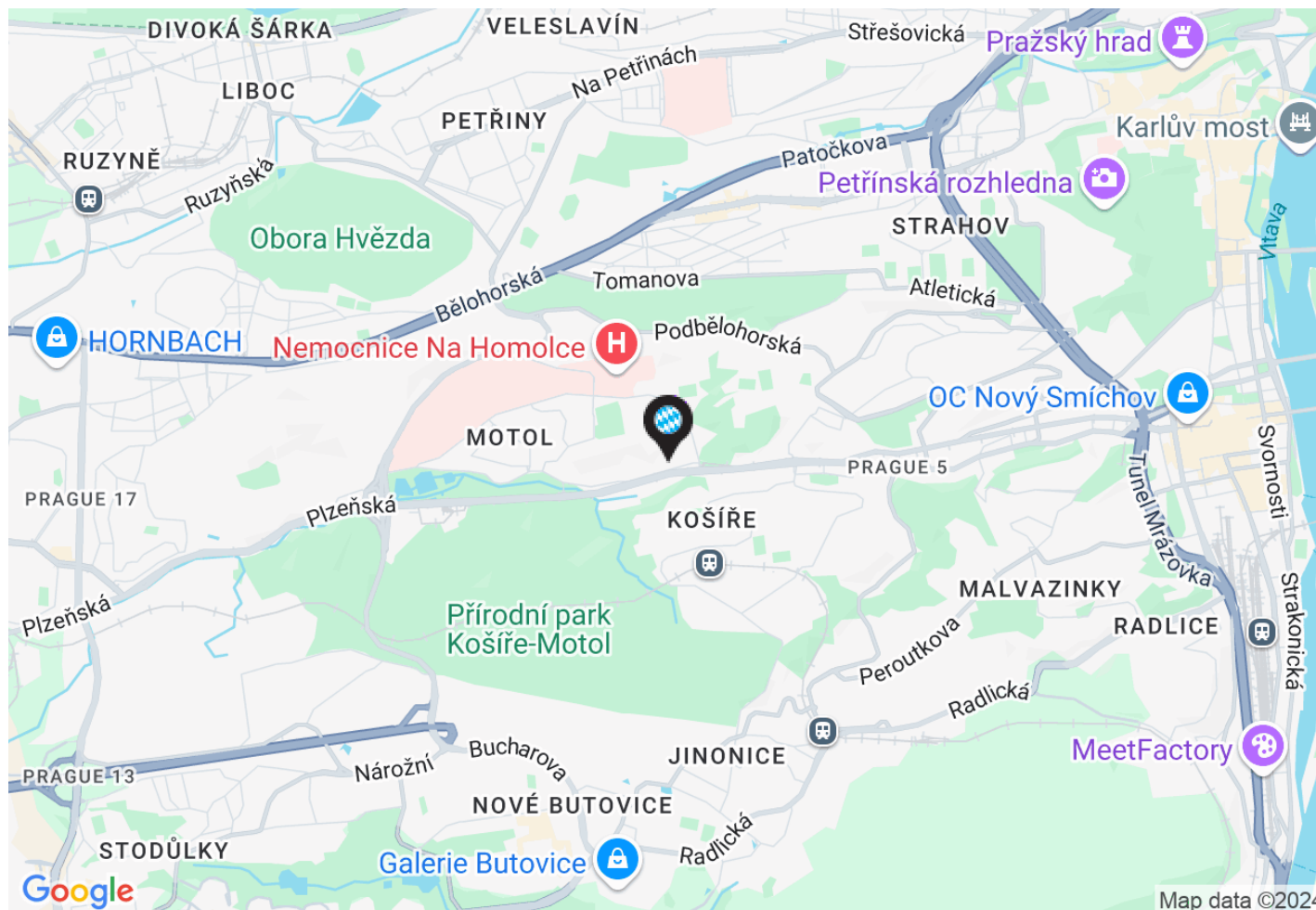
Orientační plán

Best Drive

Město: Praha

Ulice: Ke Kotlářce

Mapa - silniční

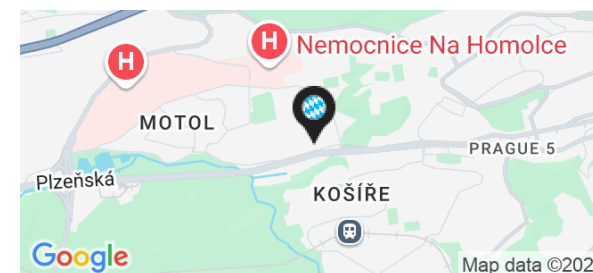


Základní údaje

celková plocha centra: 924 m²
provozovaná plocha centra: 924 m²
dokončení stavby: 5.11.2007

adresa:

město: Praha
ulice: Ke Kotlářce
gps: 50,07 ; 14,3588



Orientační plán

Best Drive


Město: Praha

Ulice: Ke Kotlářce

InterCora

www.intercora.cz

Mapa - letecký snímek



Základní údaje

celková plocha centra: 924 m²
provozovaná plocha centra: 924 m²
dokončení stavby: 5.11.2007

adresa:

město: Praha
ulice: Ke Kotlářce
gps: 50,07 ; 14,3588

