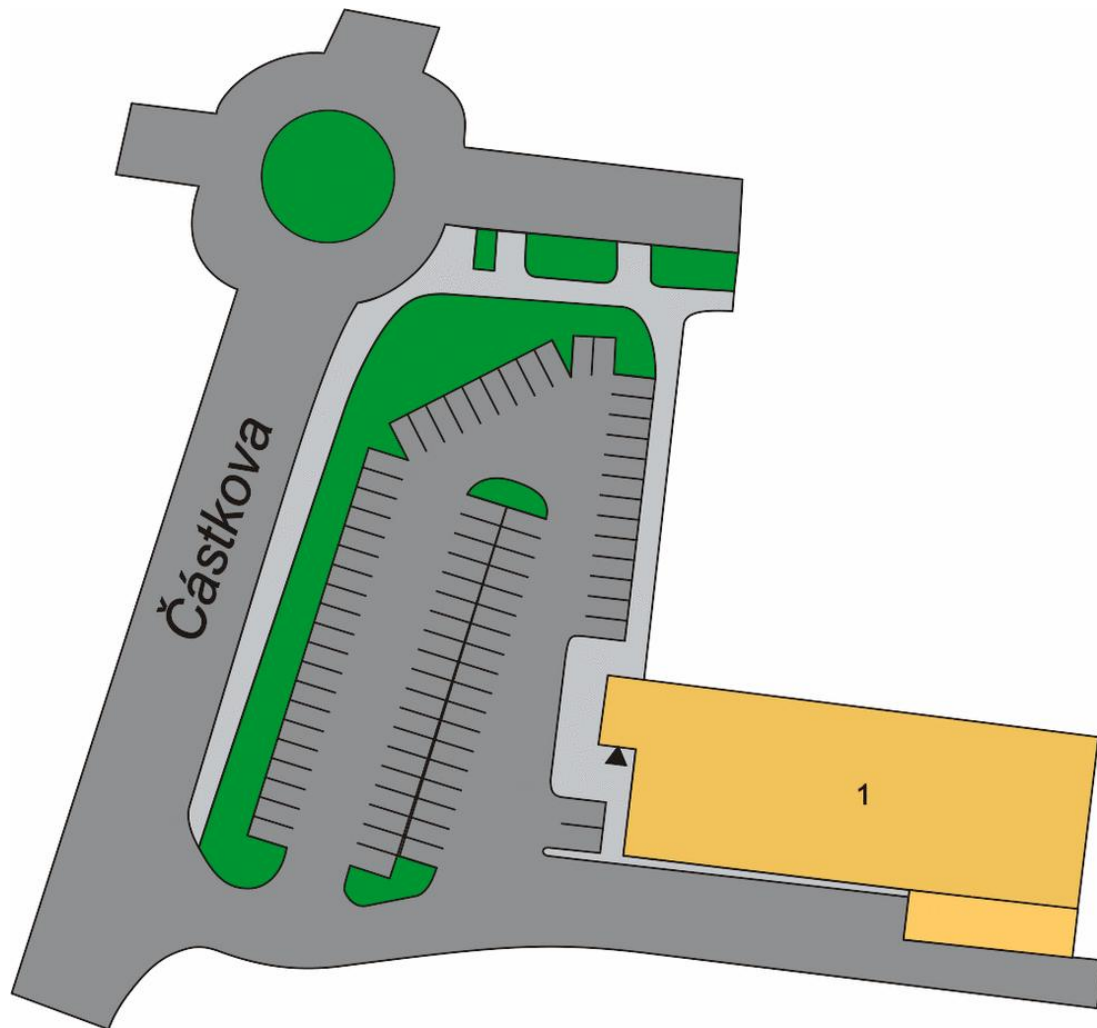


# Orientační plán

## Penny Market

Město: Plzeň

Ulice: Částkova



přízemí

# InterCora

www.intercora.cz

### Základní údaje

potraviny: Penny Market

celková plocha centra: 1 034 m<sup>2</sup>

provozovaná plocha centra: 1 034 m<sup>2</sup>

dokončení stavby: 4.10.2004

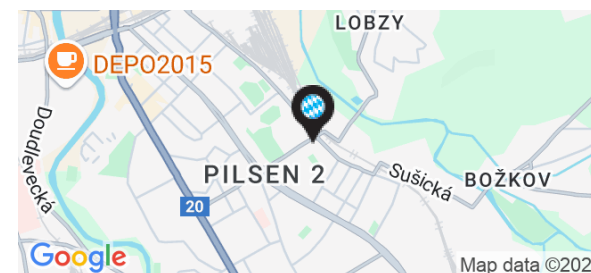
### adresa:

město: Plzeň

ulice: Částkova

poč. obyvatel: 167 472

gps: 49,735 ; 13,4051



# Orientační plán

## Penny Market

Město: Plzeň

Ulice: Částkova

# InterCora

www.intercora.cz

## Nájemní prostory

ID	PLOCHA	NÁJEMCE	STAV
<b>Přízemí</b>			
1	1 034 m <sup>2</sup>	Penny Market	obsazeno

### Základní údaje

potraviny: Penny Market

celková plocha centra: 1 034 m<sup>2</sup>

provozovaná plocha centra: 1 034 m<sup>2</sup>

dokončení stavby: 4.10.2004

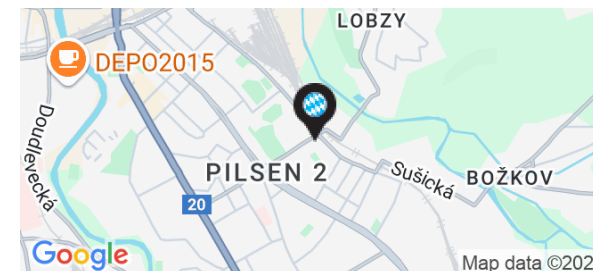
### adresa:

město: Plzeň

ulice: Částkova

poč. obyvatel: 167 472

gps: 49,735 ; 13,4051



# Orientační plán

## Penny Market

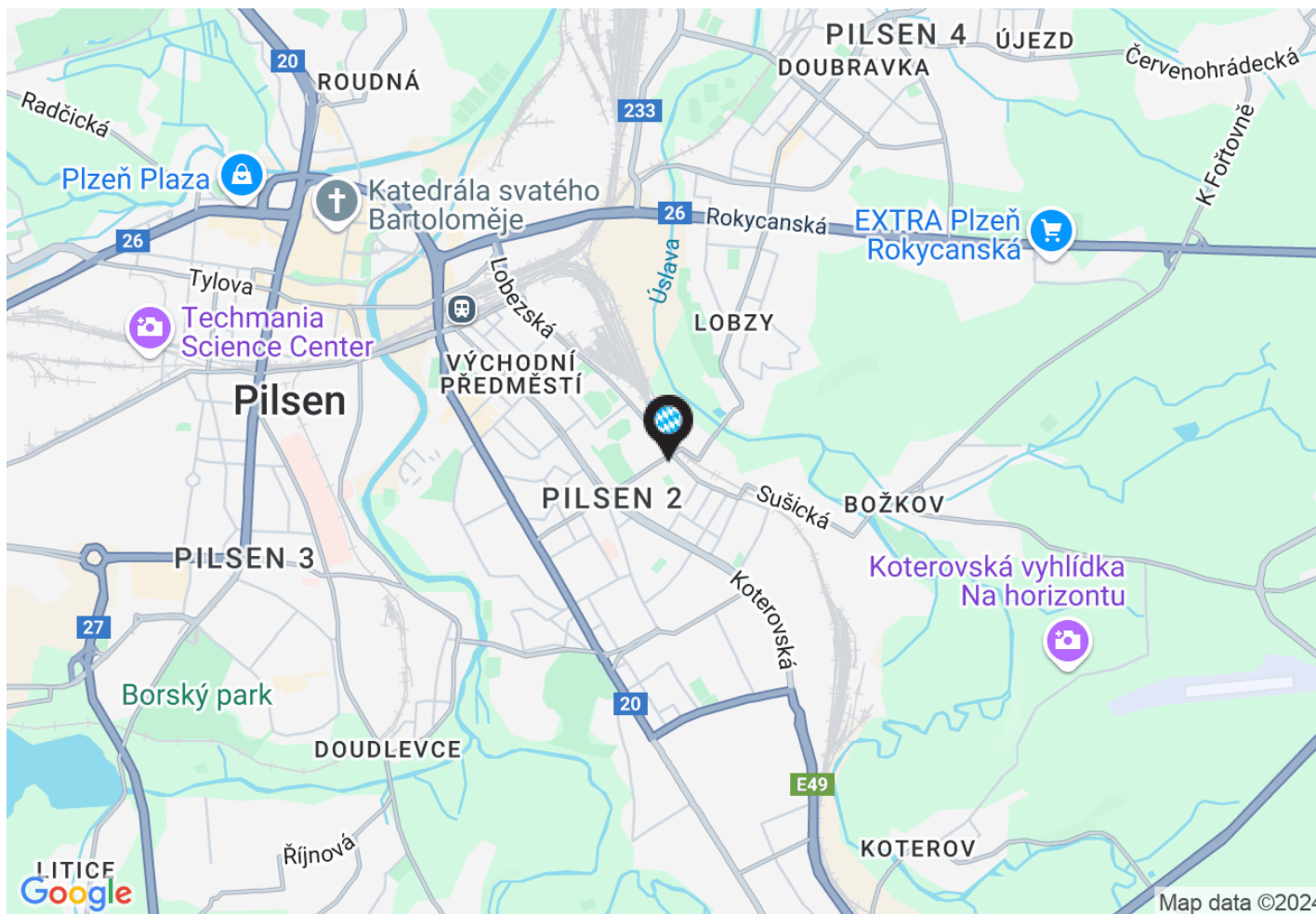
Město: Plzeň

Ulice: Částkova

# InterCora

www.intercora.cz

## Mapa - silniční



### Základní údaje

potraviny: Penny Market

celková plocha centra: 1 034 m<sup>2</sup>

provozovaná plocha centra: 1 034 m<sup>2</sup>

dokončení stavby: 4.10.2004

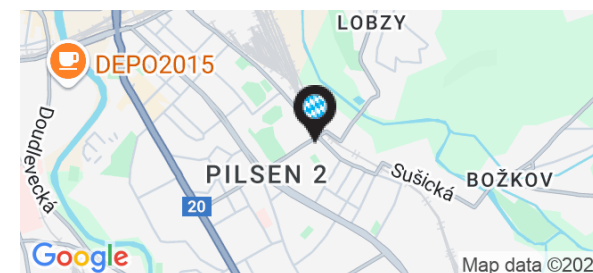
### adresa:

město: Plzeň

ulice: Částkova

poč. obyvatel: 167 472

gps: 49,735 ; 13,4051



# Orientační plán

## Penny Market

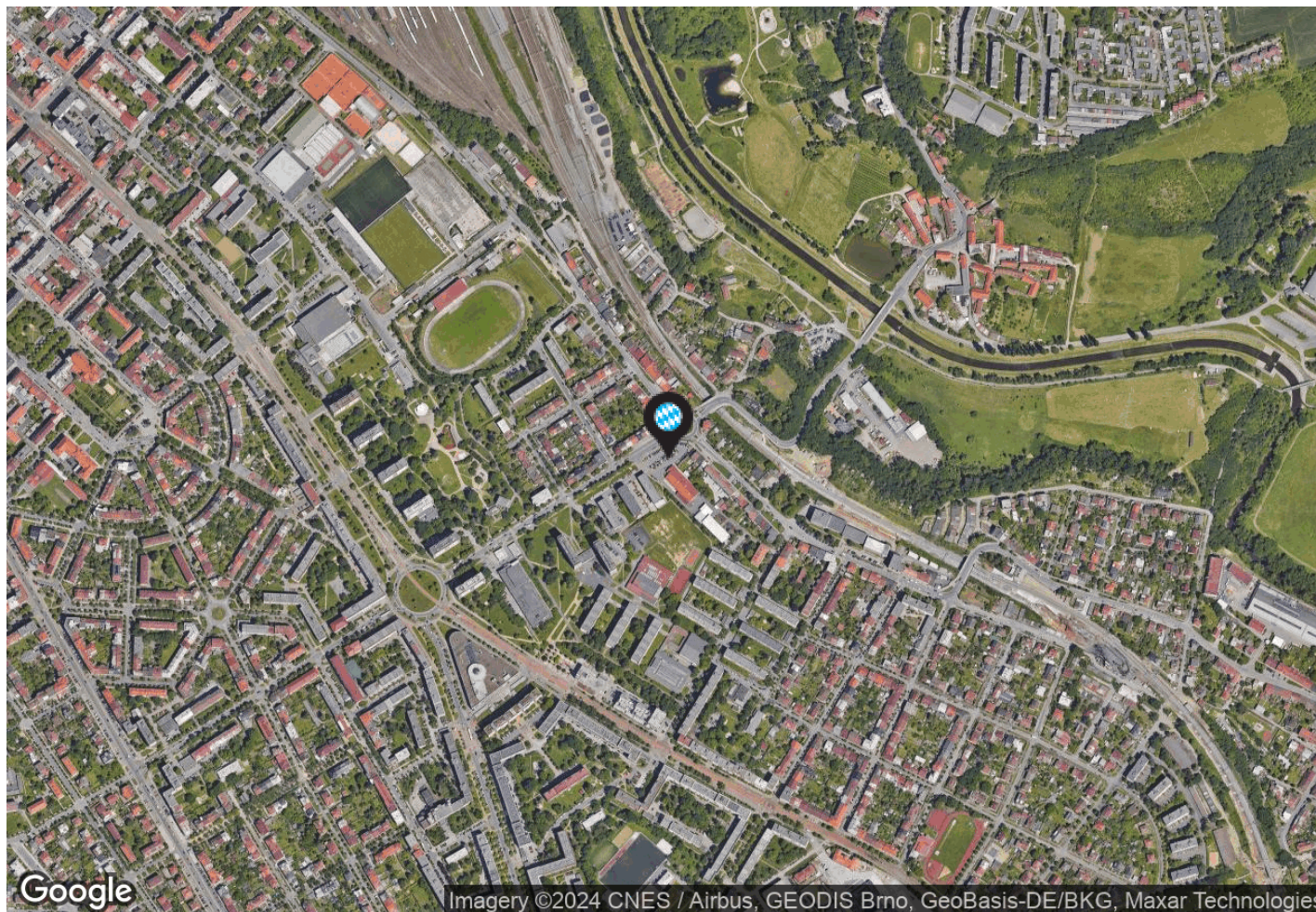
Město: Plzeň

Ulice: Částkova

# InterCora

www.intercora.cz

## Mapa - letecký snímek



### Základní údaje

potraviny: Penny Market

celková plocha centra: 1 034 m<sup>2</sup>

provozovaná plocha centra: 1 034 m<sup>2</sup>

dokončení stavby: 4.10.2004

### adresa:

město: Plzeň

ulice: Částkova

poč. obyvatel: 167 472

gps: 49,735 ; 13,4051

