

Orientační plán

OC Ostrava Mariánské Hory

Město: Ostrava

Ulice: Grmelova



přízemí

InterCora

www.intercora.cz

Základní údaje

potraviny: Kaufland

celková plocha centra: 3 005 m²

provozovaná plocha centra: 3 005 m²

dokončení stavby: 30.12.2008

adresa:

město: Ostrava

ulice: Grmelova

poč. obyvatel: 305 970

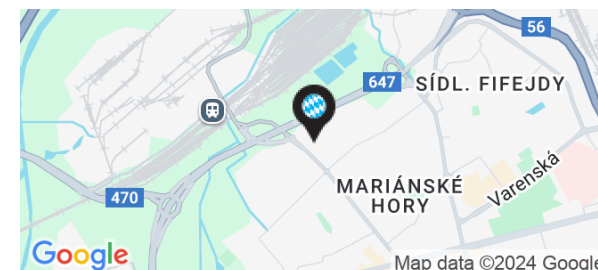
gps: 49,8355 ; 18,2493

Kontakt pronájem

Vladimír Vondřich

email: vondrich@intercora.cz

tel: +420 377 510 427



Orientační plán

OC Ostrava Mariánské Hory

Město: Ostrava

Ulice: Grmelova

InterCora

www.intercora.cz

Nájemní prostory

ID	PLOCHA	NÁJEMCE	STAV
Přízemí			
1	1 505 m ²	Textil	obsazeno
2	1 500 m ²	APK Bohemia - čerpací stanice	obsazeno

Základní údaje

potraviny: Kaufland

celková plocha centra: 3 005 m²

provozovaná plocha centra: 3 005 m²

dokončení stavby: 30.12.2008

adresa:

město: Ostrava

ulice: Grmelova

poč. obyvatel: 305 970

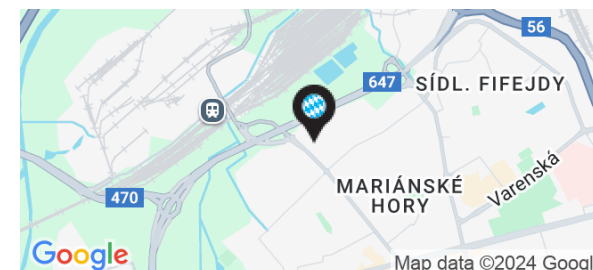
gps: 49,8355 ; 18,2493

Kontakt pronájem

Vladimír Vondřich

email: vondrich@intercora.cz

tel: +420 377 510 427



Orientační plán

OC Ostrava Mariánské Hory

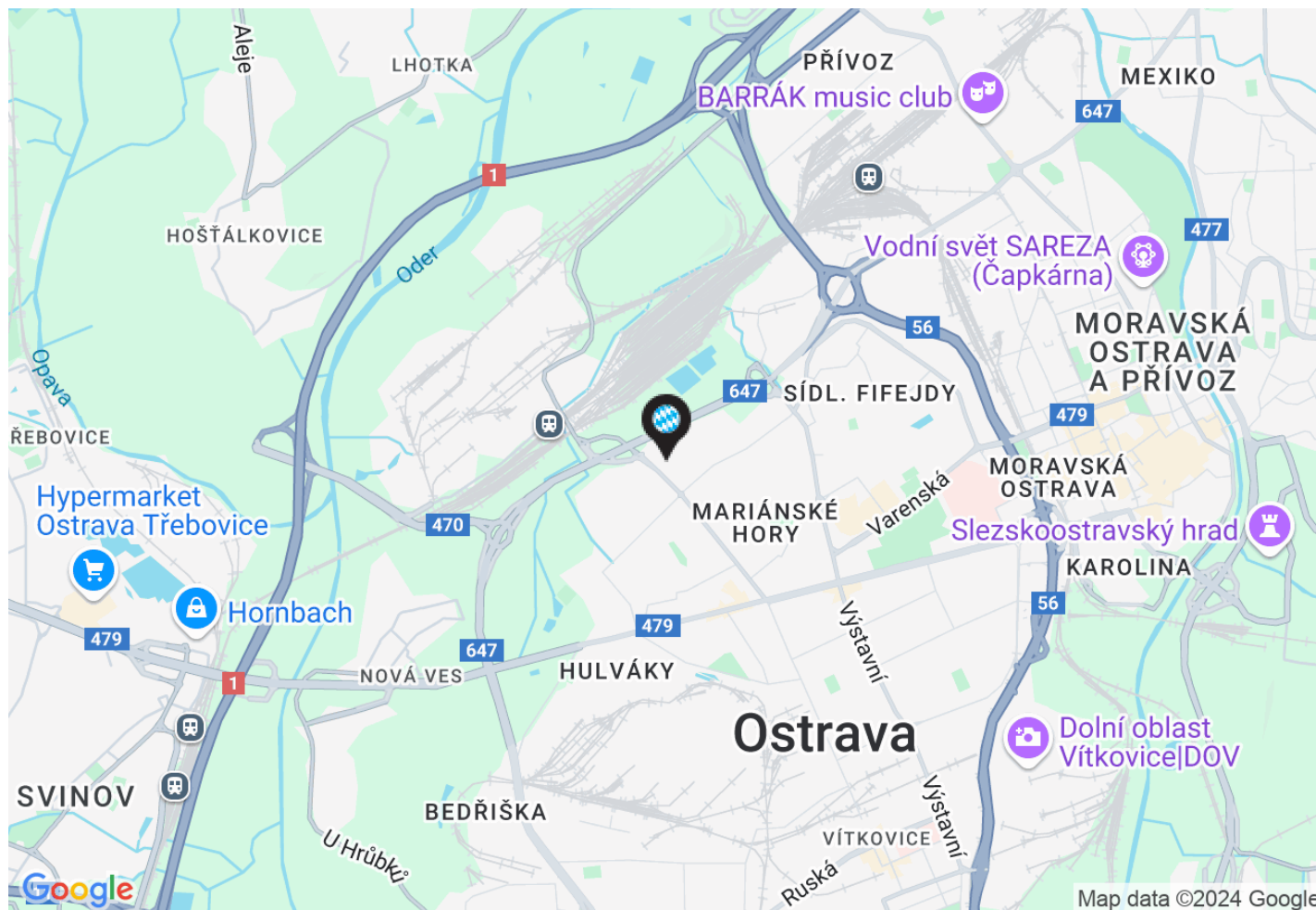
Město: Ostrava

Ulice: Grmelova

InterCora

www.intercora.cz

Mapa - silniční



Základní údaje

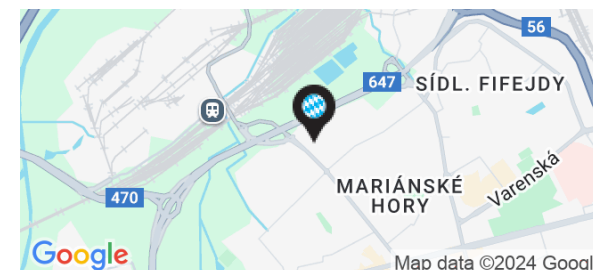
potraviny: Kaufland
celková plocha centra: 3 005 m²
provozovaná plocha centra: 3 005 m²
dokončení stavby: 30.12.2008

adresa:

město: Ostrava
ulice: Grmelova
poč. obyvatel: 305 970
gps: 49,8355 ; 18,2493

Kontakt pronájem

Vladimír Vondřich
email: vondrich@intercora.cz
tel: +420 377 510 427



Orientační plán

OC Ostrava Mariánské Hory

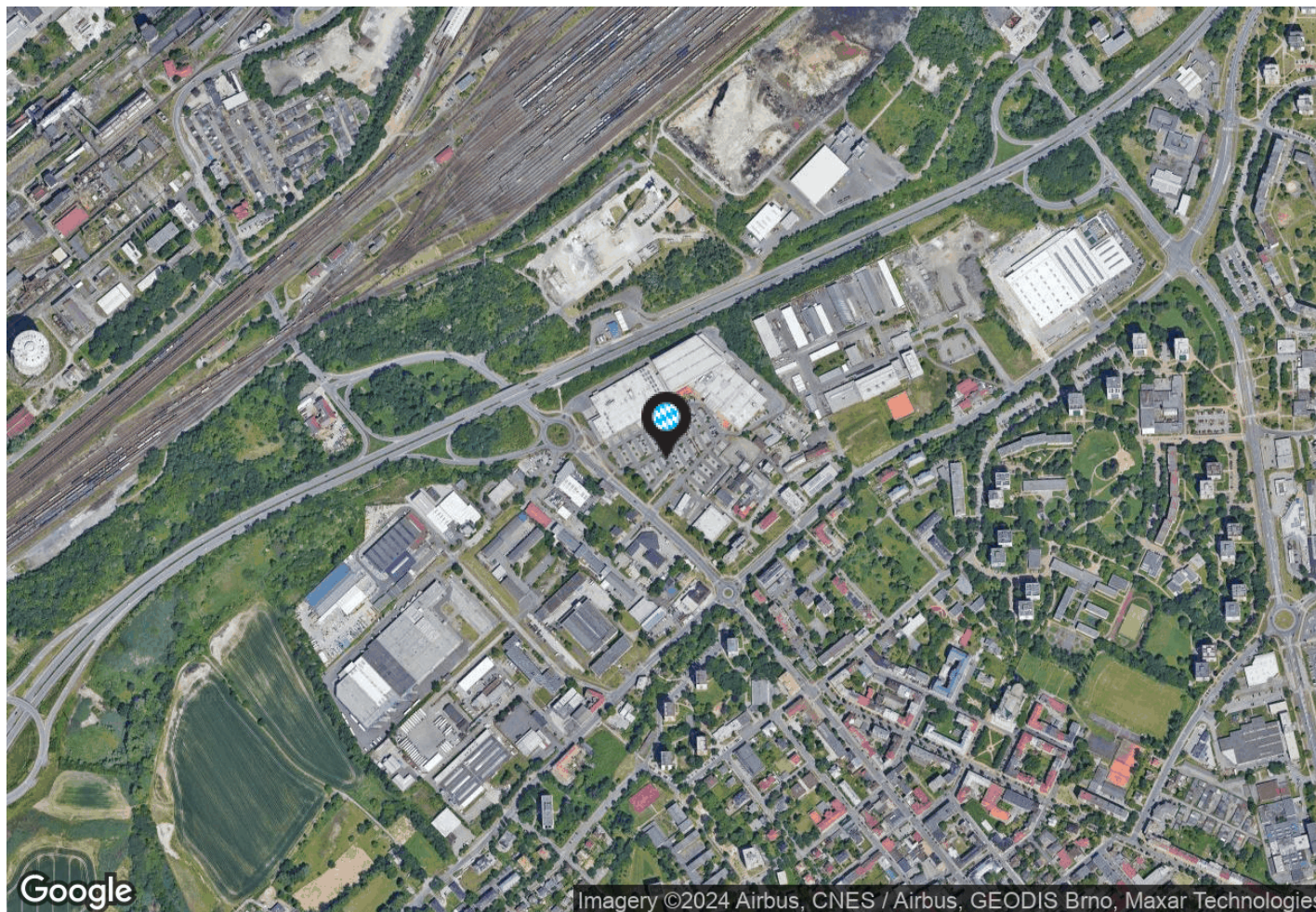
Město: Ostrava

Ulice: Grmelova

InterCora

www.intercora.cz

Mapa - letecký snímek



Základní údaje

potraviny: Kaufland

celková plocha centra: 3 005 m²

provozovaná plocha centra: 3 005 m²

dokončení stavby: 30.12.2008

adresa:

město: Ostrava

ulice: Grmelova

poč. obyvatel: 305 970

gps: 49,8355 ; 18,2493

Kontakt pronájem

Vladimír Vondřich

email: vondrich@intercora.cz

tel: +420 377 510 427

