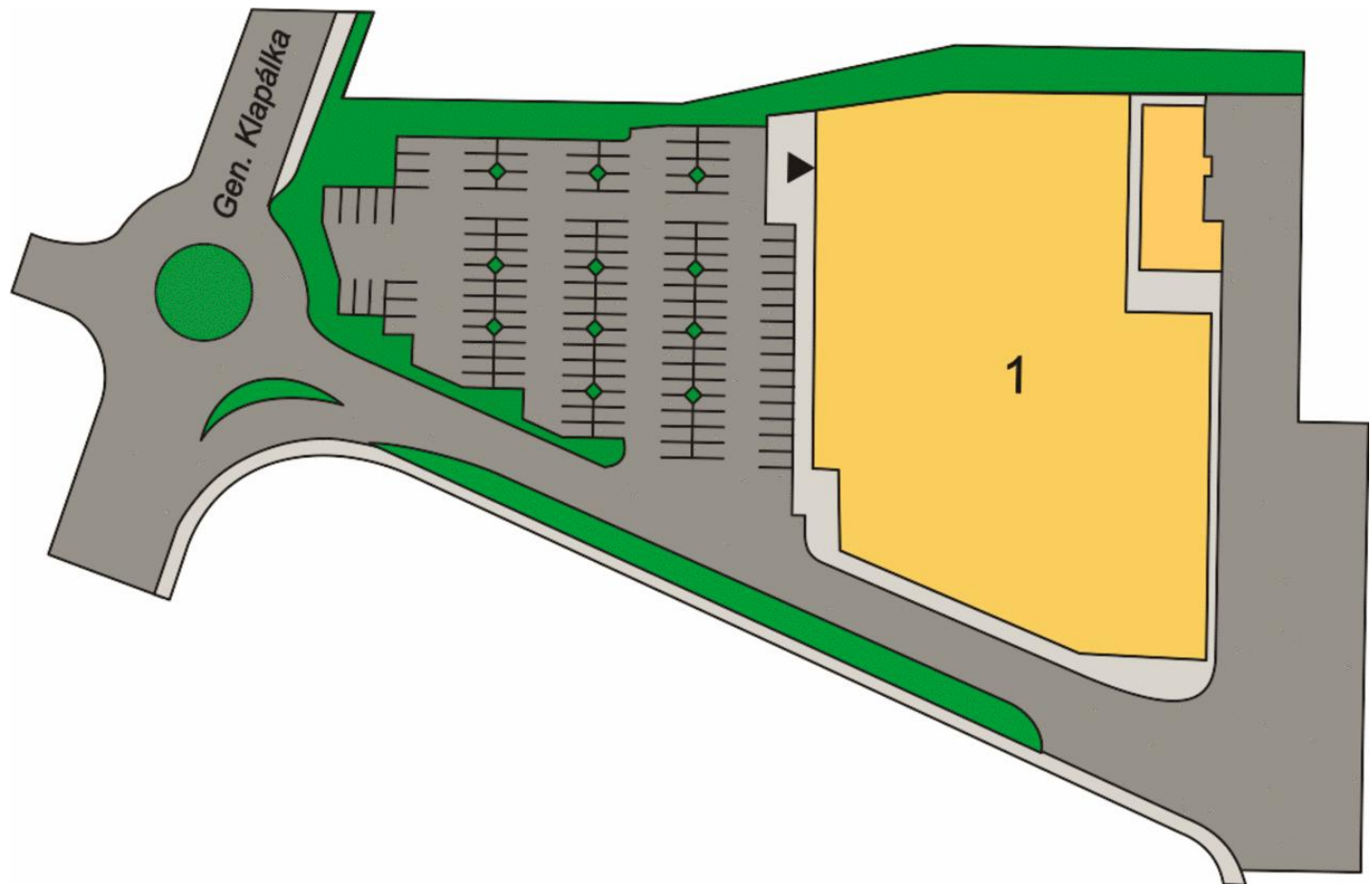


Orientační plán

Albert hypermarket

Město: Vsetín

Ulice: Gen. Klapálka



InterCora

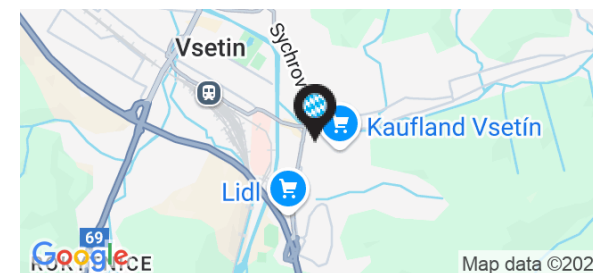
www.intercora.cz

Základní údaje

potraviny: Albert hypermarket
celková plocha centra: 4 553 m²
provozovaná plocha centra: 4 553 m²
dokončení stavby: 13.7.2001

adresa:

město: Vsetín
ulice: Gen. Klapálka
gps: 49,3325 ; 18,0039



Orientační plán

Albert hypermarket

Město: Vsetín

Ulice: Gen. Klapálka

InterCora

www.intercora.cz

Nájemní prostory

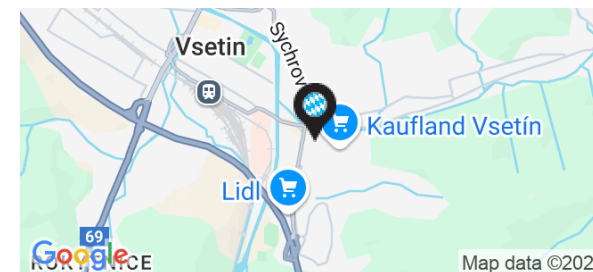
ID	PLOCHA	NÁJEMCE	STAV
Přízemí			
1	4 553 m ²	Albert	obsazeno

Základní údaje

potraviny: Albert hypermarket
celková plocha centra: 4 553 m²
provozovaná plocha centra: 4 553 m²
dokončení stavby: 13.7.2001

adresa:

město: Vsetín
ulice: Gen. Klapálka
gps: 49,3325 ; 18,0039



Orientační plán

Albert hypermarket

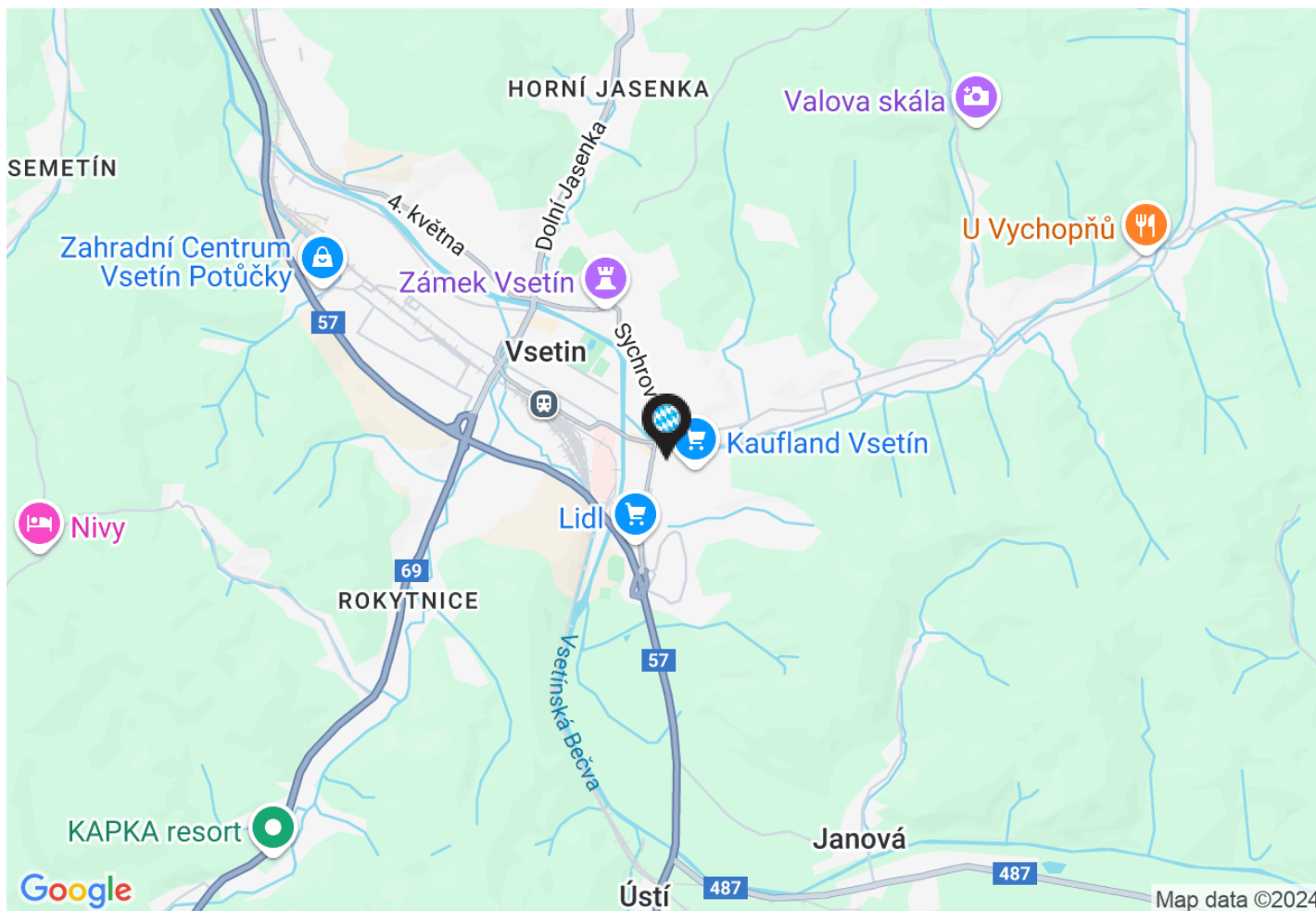
Město: Vsetín

Ulice: Gen. Klapálka

InterCora

www.intercora.cz

Mapa - silniční

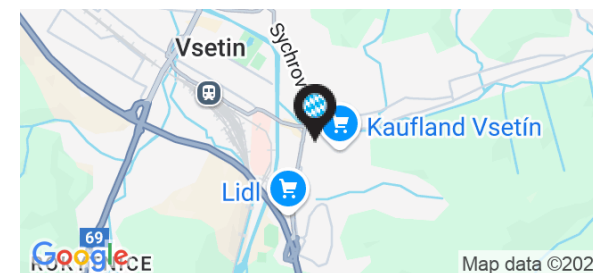


Základní údaje

potraviny: Albert hypermarket
celková plocha centra: 4 553 m²
provozovaná plocha centra: 4 553 m²
dokončení stavby: 13.7.2001

adresa:

město: Vsetín
ulice: Gen. Klapálka
gps: 49,3325 ; 18,0039



Orientační plán

Albert hypermarket


Město: Vsetín

Ulice: Gen. Klapálka

InterCora

www.intercora.cz

Mapa - letecký snímek



Základní údaje

potraviny: Albert hypermarket
celková plocha centra: 4 553 m²
provozovaná plocha centra: 4 553 m²
dokončení stavby: 13.7.2001

adresa:

město: Vsetín
ulice: Gen. Klapálka
gps: 49,3325 ; 18,0039

