

Orientační plán

Penny Market

Město: Stříbro

Ulice: Benešova

InterCora

www.intercora.cz

přízemí



Základní údaje

potraviny: Penny Market

celková plocha centra: 1 094 m²

provozovaná plocha centra: 1 094 m²

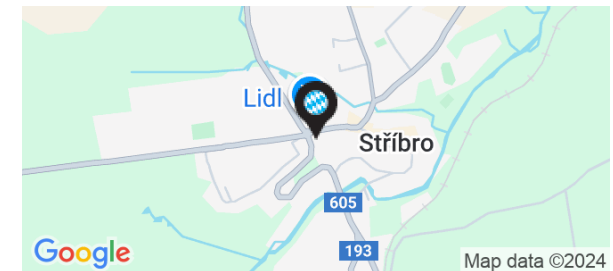
dokončení stavby: 10.11.1999

adresa:

město: Stříbro

ulice: Benešova

gps: 49,7531 ; 12,9963



Orientační plán

Penny Market

Město: Stříbro

Ulice: Benešova

Nájemní prostory

ID	PLOCHA	NÁJEMCE	STAV
Přízemí			
1	942 m ²	Penny Market	obsazeno
2	152 m ²	Schneider - řezník	obsazeno

InterCora

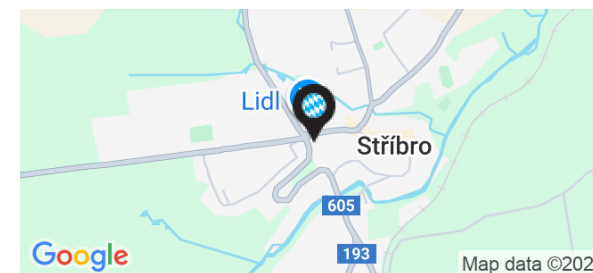
www.intercora.cz

Základní údaje

potraviny: Penny Market
celková plocha centra: 1 094 m²
provozovaná plocha centra: 1 094 m²
dokončení stavby: 10.11.1999

adresa:

město: Stříbro
ulice: Benešova
gps: 49,7531 ; 12,9963



Orientační plán

Penny Market

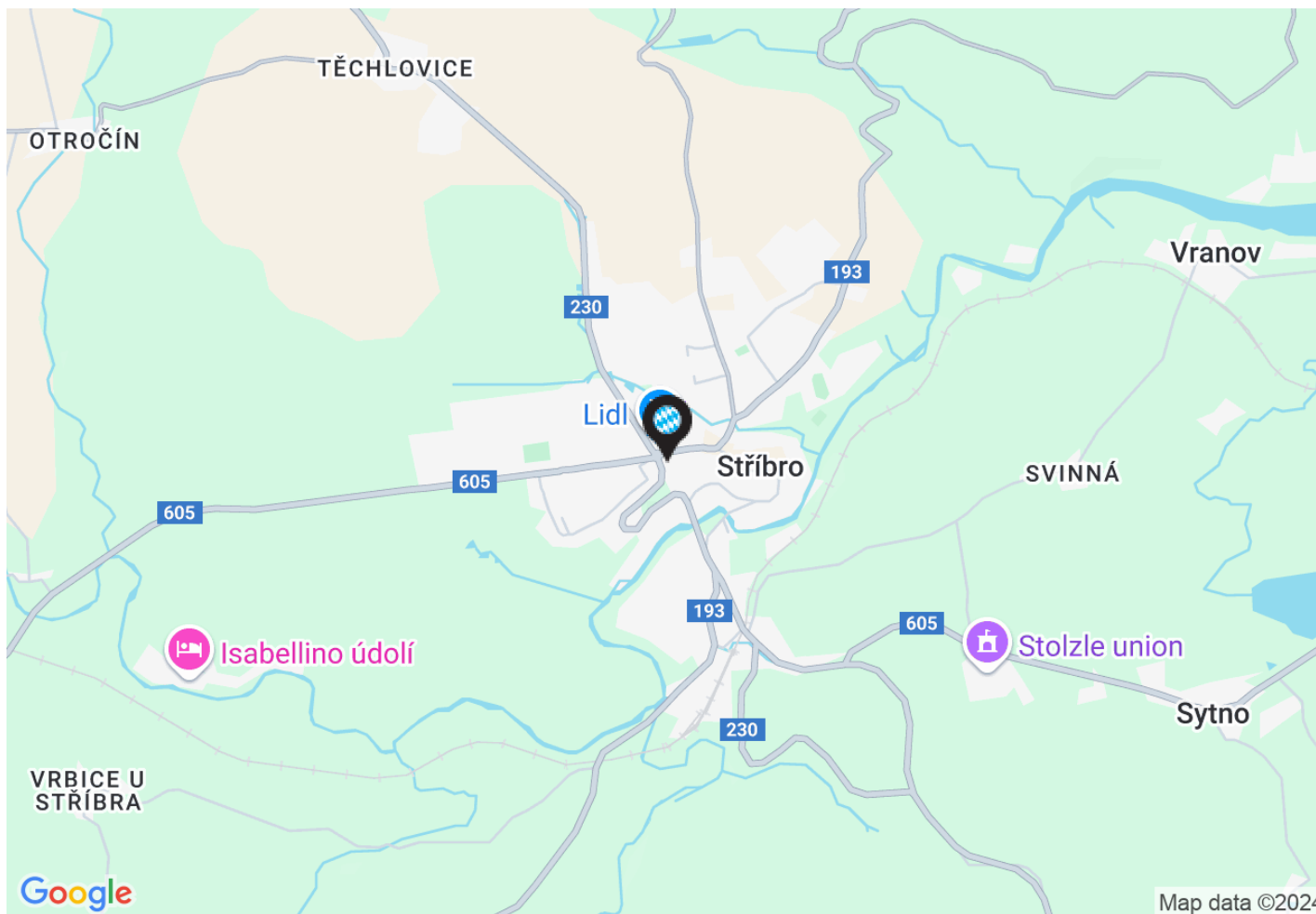
Město: Stříbro

Ulice: Benešova

InterCora

www.intercora.cz

Mapa - silniční



Základní údaje

potraviny: Penny Market

celková plocha centra: 1 094 m²

provozovaná plocha centra: 1 094 m²

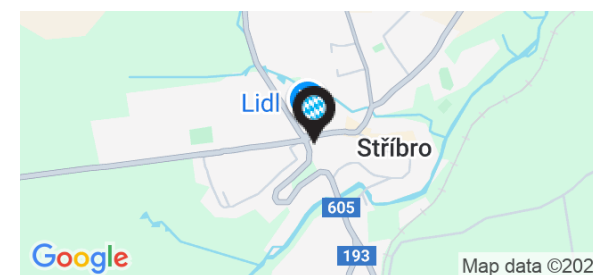
dokončení stavby: 10.11.1999

adresa:

město: Stříbro

ulice: Benešova

gps: 49,7531 ; 12,9963



Orientační plán

Penny Market


Město: Stříbro

Ulice: Benešova

InterCora

www.intercora.cz

Mapa - letecký snímek



Základní údaje

potraviny: Penny Market

celková plocha centra: 1 094 m²

provozovaná plocha centra: 1 094 m²

dokončení stavby: 10.11.1999

adresa:

město: Stříbro

ulice: Benešova

gps: 49,7531 ; 12,9963

