

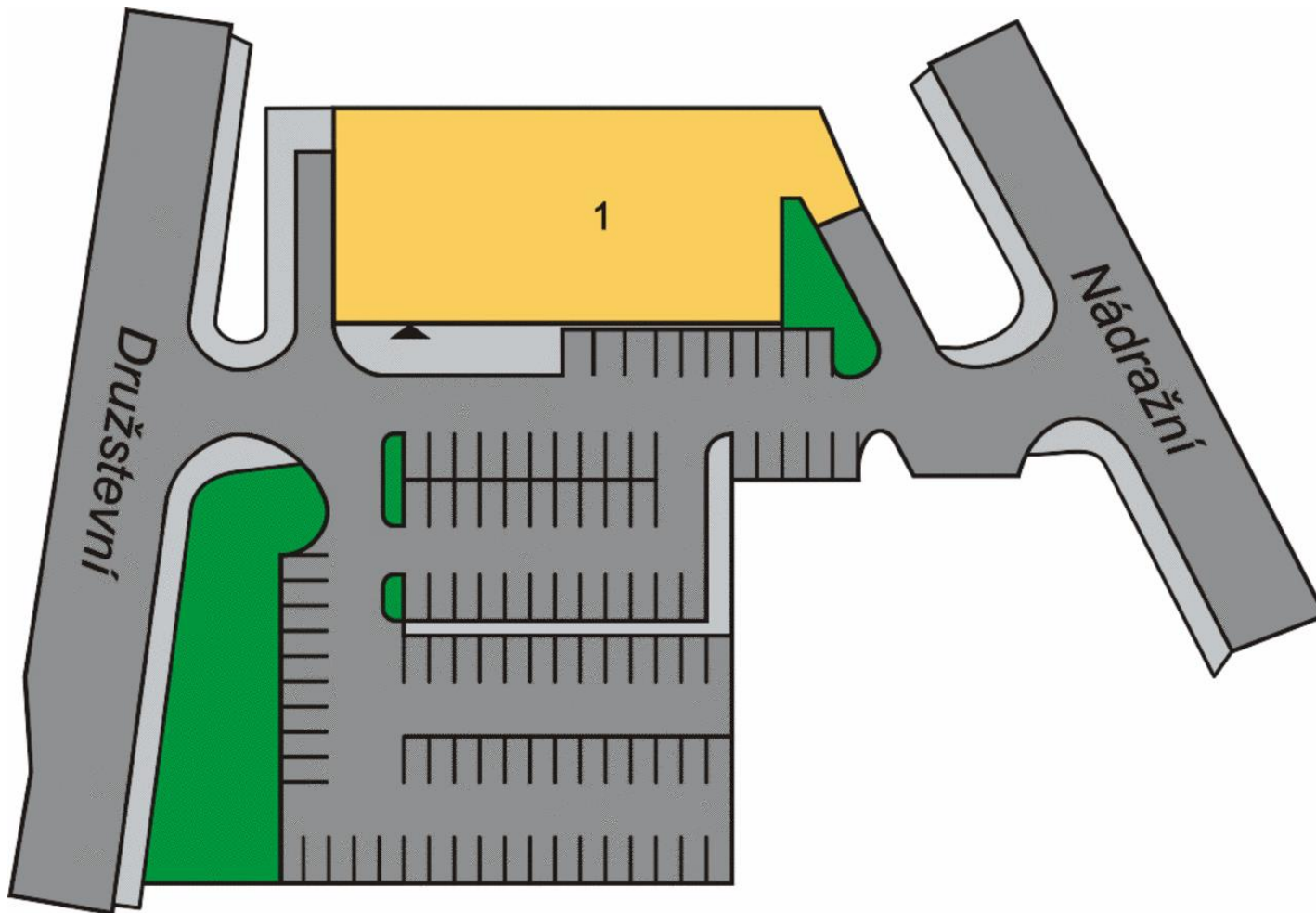
# Orientační plán

## Penny Market

Město: Mohelnice

Ulice: Nádražní

přízemí



# InterCora

www.intercora.cz

### Základní údaje

potraviny: Penny Market

celková plocha centra: 1 129 m<sup>2</sup>

provozovaná plocha centra: 1 129 m<sup>2</sup>

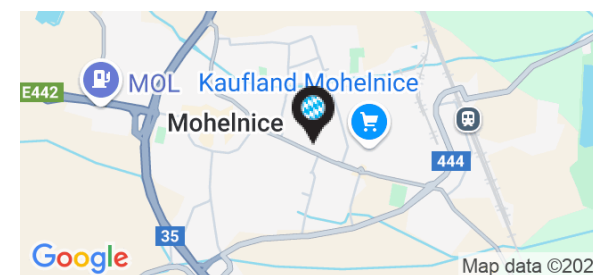
dokončení stavby: 25.11.1999

### adresa:

město: Mohelnice

ulice: Nádražní

gps: 49,7756 ; 16,928



# Orientační plán

## Penny Market

Město: Mohelnice

Ulice: Nádražní

# InterCora

www.intercora.cz

## Nájemní prostory

ID	PLOCHA	NÁJEMCE	STAV
<b>Přízemí</b>			
1	1 129 m <sup>2</sup>	Penny Market	obsazeno

### Základní údaje

potraviny: Penny Market

celková plocha centra: 1 129 m<sup>2</sup>

provozovaná plocha centra: 1 129 m<sup>2</sup>

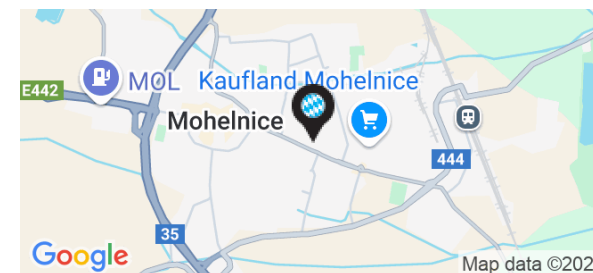
dokončení stavby: 25.11.1999

### adresa:

město: Mohelnice

ulice: Nádražní

gps: 49,7756 ; 16,928



# Orientační plán

## Penny Market

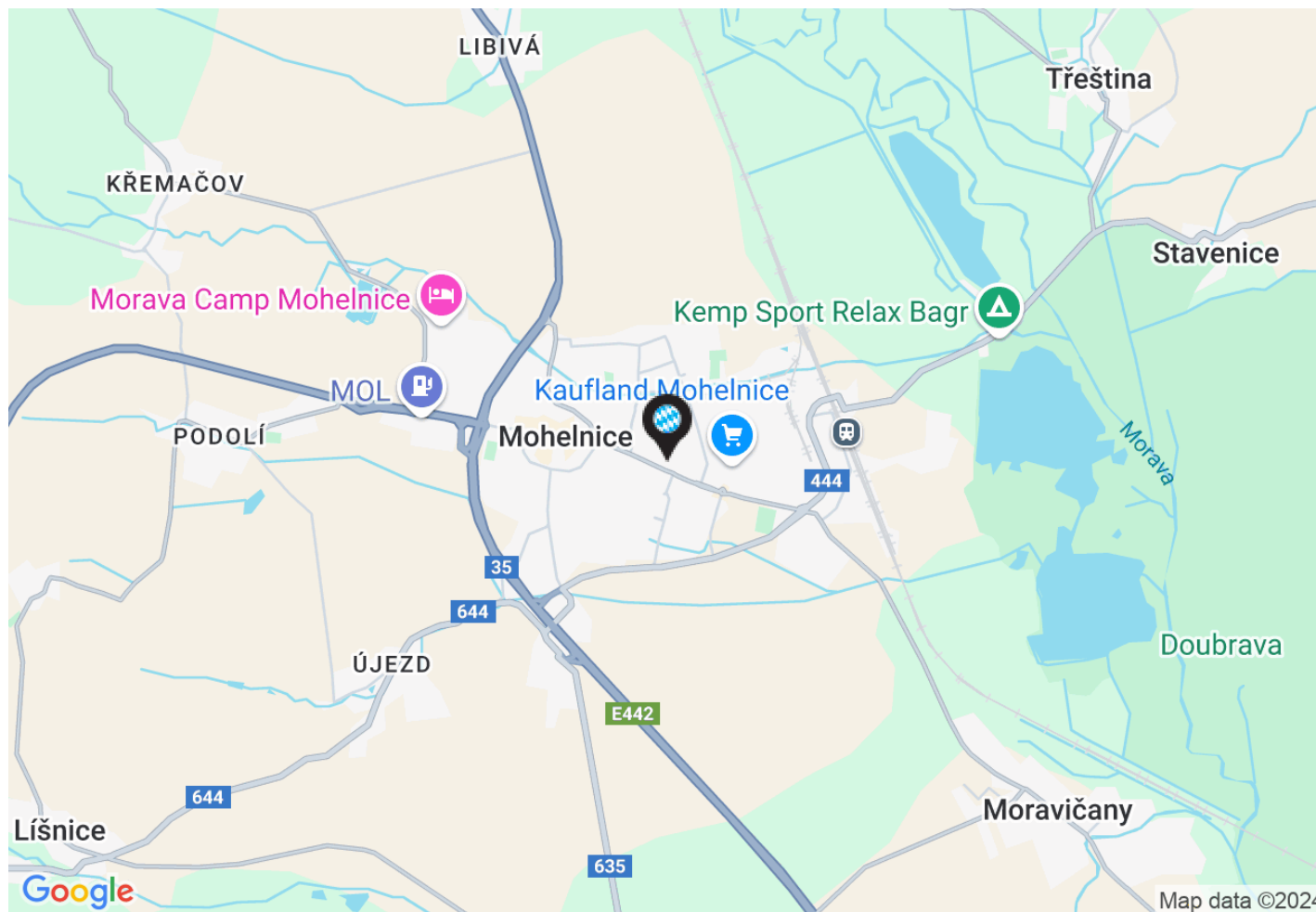
Město: Mohelnice

Ulice: Nádražní

# InterCora

www.intercora.cz

## Mapa - silniční



### Základní údaje

potraviny: Penny Market

celková plocha centra: 1 129 m<sup>2</sup>

provozovaná plocha centra: 1 129 m<sup>2</sup>

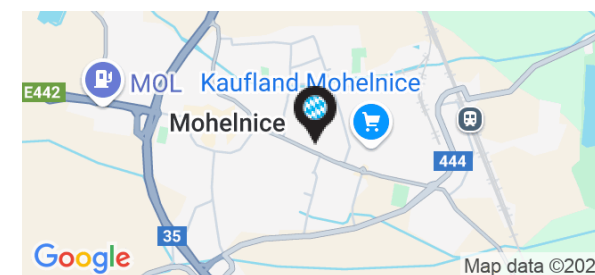
dokončení stavby: 25.11.1999

### adresa:

město: Mohelnice

ulice: Nádražní

gps: 49,7756 ; 16,928





# Orientační plán

## Penny Market


Město: Mohelnice

Ulice: Nádražní

# InterCora

www.intercora.cz

## Mapa - letecký snímek



### Základní údaje

potraviny: Penny Market

celková plocha centra: 1 129 m<sup>2</sup>

provozovaná plocha centra: 1 129 m<sup>2</sup>

dokončení stavby: 25.11.1999

### adresa:

město: Mohelnice

ulice: Nádražní

gps: 49,7756 ; 16,928

