

Orientační plán

OC Hranice

Město: Hranice

Ulice: Bělotínská



přízemí

InterCora

www.intercora.cz

Základní údaje

potraviny: Kaufland

celková plocha centra: 6 204 m²

provozovaná plocha centra: 1 804 m²

dokončení stavby: 30.12.2009

adresa:

město: Hranice

ulice: Bělotínská

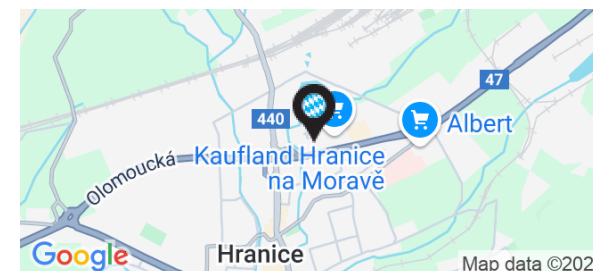
gps: 49,5573 ; 17,739

Kontakt pronájem

Vladimír Vondřich

email: vondrich@intercora.cz

tel: +420 377 510 427



Orientační plán

OC Hranice

Město: Hranice

Ulice: Bělotínská

InterCora

www.intercora.cz

Nájemní prostory

ID	PLOCHA	NÁJEMCE	STAV
Přízemí			
1	4 400 m ²	Kaufland	prodáno
2	546 m ²	K+B Elektro	obsazeno
3	642 m ²	Pepco	obsazeno
4	616 m ²	Textil	obsazeno

Základní údaje

potraviny: Kaufland

celková plocha centra: 6 204 m²

provozovaná plocha centra: 1 804 m²

dokončení stavby: 30.12.2009

adresa:

město: Hranice

ulice: Bělotínská

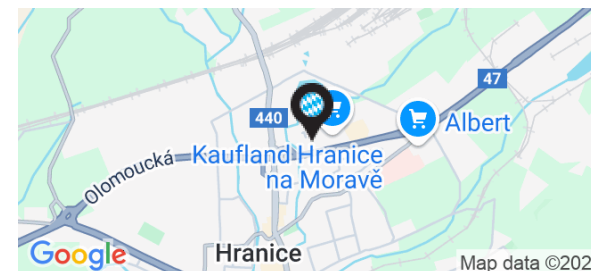
gps: 49,5573 ; 17,739

Kontakt pronájem

Vladimír Vondřich

email: vondrich@intercora.cz

tel: +420 377 510 427



Orientační plán

OC Hranice

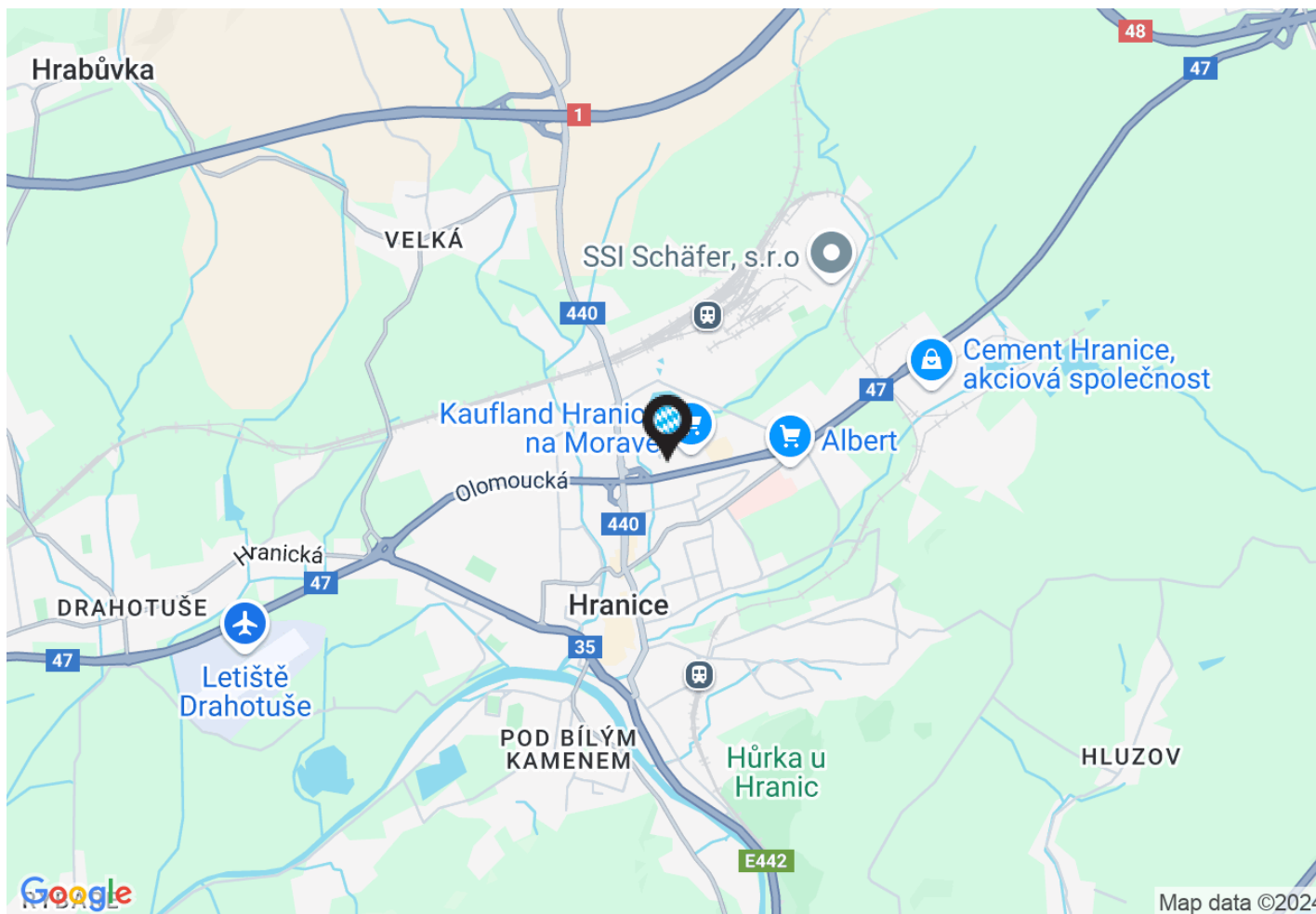
Město: Hranice

Ulice: Bělotínská

InterCora

www.intercora.cz

Mapa - silniční



Základní údaje

potraviny: Kaufland

celková plocha centra: 6 204 m²

provozovaná plocha centra: 1 804 m²

dokončení stavby: 30.12.2009

adresa:

město: Hranice

ulice: Bělotínská

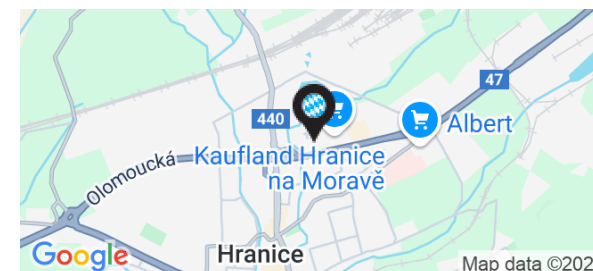
gps: 49,5573 ; 17,739

Kontakt pronájem

Vladimír Vondřich

email: vondrich@intercora.cz

tel: +420 377 510 427



Orientační plán

OC Hranice


Město: Hranice

Ulice: Bělotínská

InterCora

www.intercora.cz

Mapa - letecký snímek



Základní údaje

potraviny: Kaufland

celková plocha centra: 6 204 m²

provozovaná plocha centra: 1 804 m²

dokončení stavby: 30.12.2009

adresa:

město: Hranice

ulice: Bělotínská

gps: 49,5573 ; 17,739

Kontakt pronájem

Vladimír Vondřich

email: vondrich@intercora.cz

tel: +420 377 510 427

