

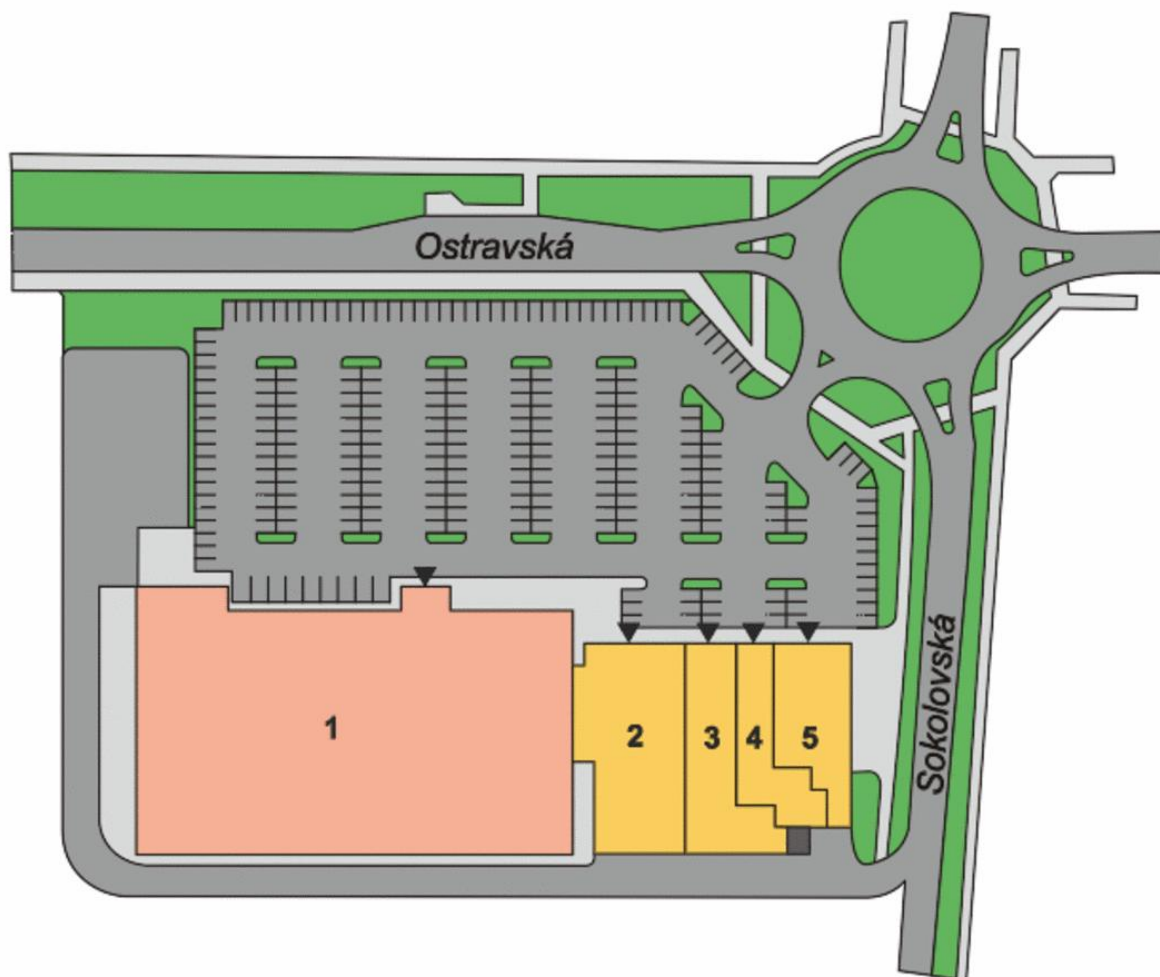
Orientační plán

OC Český Těšín

Město: Český Těšín

Ulice: Ostravská

přízemí



InterCora

www.intercora.cz

Základní údaje

potraviny: Kaufland

celková plocha centra: 6 262 m²

provozovaná plocha centra: 2 068 m²

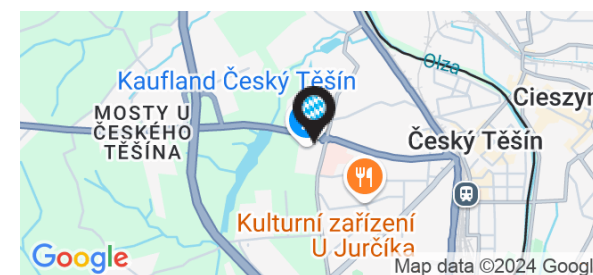
dokončení stavby: 23.11.2006

adresa:

město: Český Těšín

ulice: Ostravská

gps: 49,7468 ; 18,6083



Orientační plán

OC Český Těšín

Město: Český Těšín

Ulice: Ostravská

InterCora

www.intercora.cz

Nájemní prostory

ID	PLOCHA	NÁJEMCE	STAV
Přízemí			
1	4 194 m ²	Kaufland	prodáno
2	797 m ²	Tedi	obsazeno
3	478 m ²	Takko Fashion	obsazeno
4	357 m ²	dm drogerie	obsazeno
5	436 m ²	Pepco	obsazeno

Základní údaje

potraviny: Kaufland

celková plocha centra: 6 262 m²

provozovaná plocha centra: 2 068 m²

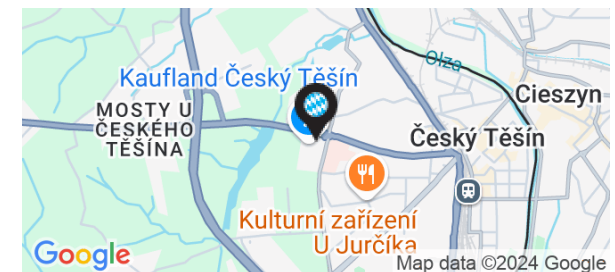
dokončení stavby: 23.11.2006

adresa:

město: Český Těšín

ulice: Ostravská

gps: 49,7468 ; 18,6083



Orientační plán

OC Český Těšín

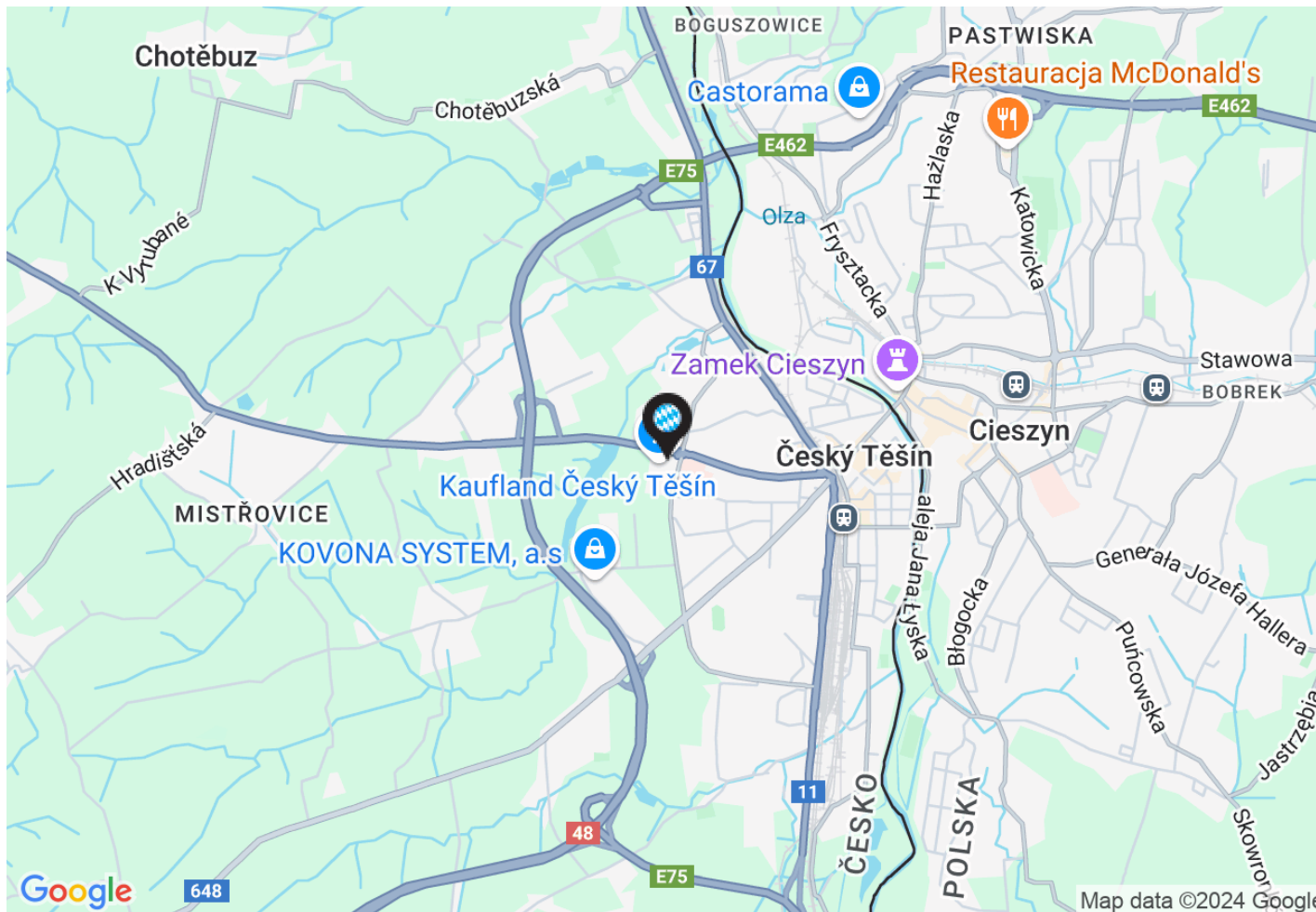
Město: Český Těšín

Ulice: Ostravská

InterCora

www.intercora.cz

Mapa - silniční

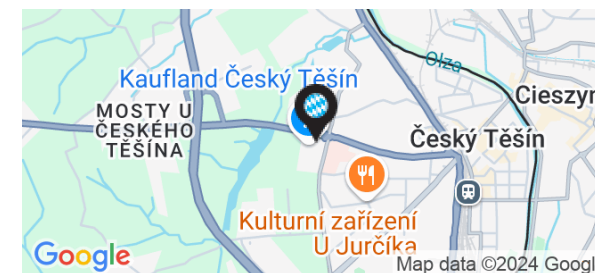


Základní údaje

potraviny: Kaufland
celková plocha centra: 6 262 m²
provozovaná plocha centra: 2 068 m²
dokončení stavby: 23.11.2006

adresa:

město: Český Těšín
ulice: Ostravská
gps: 49,7468 ; 18,6083



Orientační plán

OC Český Těšín

Město: Český Těšín

Ulice: Ostravská

InterCora

www.intercora.cz

Mapa - letecký snímek



Základní údaje

potraviny: Kaufland

celková plocha centra: 6 262 m²

provozovaná plocha centra: 2 068 m²

dokončení stavby: 23.11.2006

adresa:

město: Český Těšín

ulice: Ostravská

gps: 49,7468 ; 18,6083

